ДРЖАВЕН АВТОМАТСКИ МОНИТОРИНГ СИСТЕМ ЗА КВАЛИТЕТ НА АМБИЕНТЕН ВОЗДУХ

NOx

CO



O_3

SO_2

PM10

Месечен извештај - Август 2026

МИНИСТЕРСТВО ЗА ЖИВОТНА СРЕДИНА И ПРОСТОРНО ПЛАНИРАЊЕ
www.moepp.gov.mk

Скопје

Август 2026

Скопје

Земајќи во предвид дека Скопје е најголема урбана средина во државата и голем индустриски центар, неопходно е да се врши мониторинг на квалитетот на амбиентниот воздух. За таа цел, во склоп на Државниот автоматски мониторинг систем за квалитет на воздух, во градот се поставени пет автоматски мониторинг станици.

Автоматските мониторинг станици во Скопје се поставени така да даваат прегледност за квалитетот на воздухот во градот. Една од станиците е поставена во општината Гази Баба, во близина на Природно математичкиот факултет. Втората станица е поставена во населбата Лисиче, до средното хемиско училиште, каде загадувањето е од сообраќајот, индустријата и затоплувањето по домовите. Во близина на оваа станица е цементарницата УСЈЕ. Мониторинг станицата поставена во Општина Карпош, во дворот на основното училиште Петар Поп Арсов го следи квалитетот на воздухот во т.н. урбана позадина со цел да се добијат информации за просечните нивоа на квалитетот на воздухот и изложеноста во урбаните средини.

Станиците за мерење на загадувањето од сообраќајот се поставени во општина Центар на фрекфентни крстосници во градот. Едната е поставена во дворот на Ректоратот на Универзитетот "Св. Кирил и Методиј", односно на крстосницата со Судска Палата, а другата е поставена на крстосницата на бул. Водњанска и ул. Васил Ѓоргов. Мониторинг станиците покрај концентрациите на вообичаените еколошки параметри ги мерат и концентрациите на на испарливите органски сооединенија, како бензен, толуен, етил бензен, отоксилен и параксилен во амбиентниот воздух, кои го даваат загадувањето од сообраќајот.

Мониторинг станиците Карпош и Центар се пуштени во работа во 2011 година.

Во следната табела се прикажани координатите на автоматските мониторинг станици за квалитет на воздух:

Станица		Координати		
		Лонгитуда	**Латитуда**	**Алтитуда (m)**
1	**Гази Баба**	21°27'49''	42°00'13''	250,2
2	**Лисиче**	21°28'12''	41°58'42''	235
3	**Ректорат**	21°26'27''	41°59'57''	270,014
4	**Карпош**	21°23'13.18"	42°00'23.91"	256
5	**Центар**	21°25'25.12"	41°59'32.73"	247

Табеларен и графички приказ на среднодневните концентрации на сулфур двооксид (SO_2) од Скопје, за месец август 2026 година

SO_2 / µg/m^3	Центар	Карпош	Гази Баба	Лисиче
01/08/2026	3.2	2.8		1.2
02/08/2026	3.1	3.3		1.1
03/08/2026	3.1	3.3		1.0
04/08/2026	3.5	3.9		1.3
05/08/2026	3.2	3.5		1.2
06/08/2026	3.6	3.4		1.2
07/08/2026	5.6	4.7		1.4
08/08/2026	4.5	4.0		1.2
09/08/2026	3.7	3.6		0.8
10/08/2026	4.1	3.7		1.0
11/08/2026	3.9	3.7		1.1
12/08/2026	4.9	5.0		1.1
13/08/2026	4.6	4.8		1.0
14/08/2026	3.7	3.6		1.1
15/08/2026	4.2	3.8		1.0
16/08/2026	3.7	3.3		1.1
17/08/2026	4.8	4.2		1.2
18/08/2026	4.9	4.4		1.3
19/08/2026	3.9	3.6		1.3
20/08/2026	4.2	3.6		
21/08/2026	4.5	3.4		1.3
22/08/2026	6.1	4.6		1.9
23/08/2026	6.8	5.0		1.3
24/08/2026	7.6	5.6		1.2
25/08/2026	2.3	3.5		1.2
26/08/2026	3.2	4.0		1.2
27/08/2026	5.5	4.5		1.2
28/08/2026	5.1	5.3		1.5
29/08/2026	4.4	3.2		1.2
30/08/2026	2.1	4.0		0.9
31/08/2026	3.0	3.7		1.1

SO_2 / µg/m^3	Центар	Карпош	Гази Баба	Лисиче
Гранична 1h вредност за заштита на човековото здравје	350	350	350	350
Колку часови е надмината 1h гр. вредност во тековниот месец	0	0	0	0
Колку часови е надмината 1h гр. вредност во 2026	0	0	0	0
Гранична 24h вредност за заштита на човековото здравје	125	125	125	125
Колку денови е надмината 24h гр. вредност во тековниот месец	0	0	0	0
Колку денови е надмината 24h гр. вредност во 2026	0	0	0	0
Праг на алармирање	500	500	500	500
Колку пати е надминат прагот на алармирање во тековниот месец	0	0	0	0

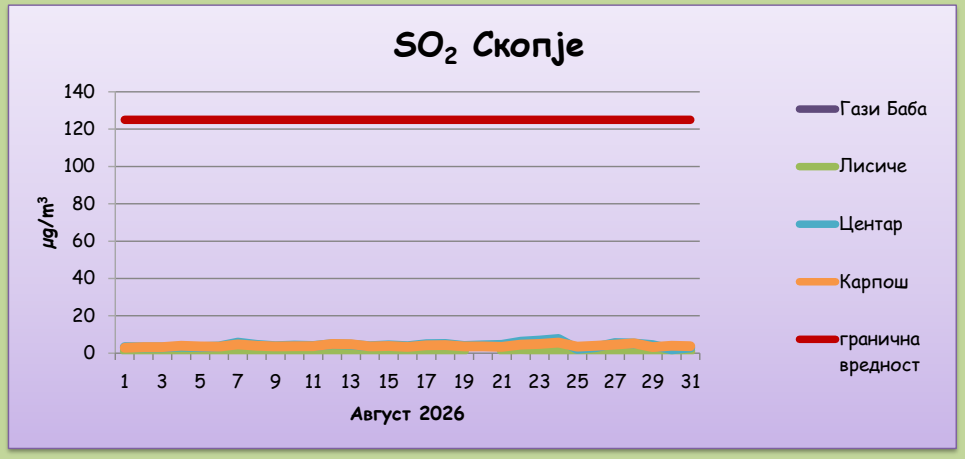

Среднодневни концентрации на сулф ур двооксид (SO_2)

Табеларен и графички приказ на среднодневните концентрации на суспендирани честички со големина до 10 микрометри (PM10) од Скопје, за месец август 2026 година

PM_{10} / µg/m³	Центар	Карпош	Лисиче	Гази Баба	Ректорат
01/08/2026	14.2	27.0	17.0	16.2	20.9
02/08/2026	13.1	24.9	20.2	13.5	18.4
03/08/2026	14.0	23.2	21.0	14.5	18.2
04/08/2026	16.7	37.4	23.1	16.4	20.8
05/08/2026	19.3	39.0	25.9	20.1	24.7
06/08/2026	23.4	49.0	29.2	21.4	27.7
07/08/2026	26.0	37.7	27.9	24.8	30.6
08/08/2026	18.6	29.6	22.4	19.7	25.6
09/08/2026	13.8	29.5	19.8	18.0	21.9
10/08/2026	19.0	43.5	27.9	20.3	25.1
11/08/2026	21.4	43.3	30.8	20.2	26.0
12/08/2026	25.9	43.1	30.9	25.7	33.9
13/08/2026	30.1	63.9	34.7	29.7	34.4
14/08/2026	28.1	41.0	33.0	26.4	27.5
15/08/2026	16.5	44.4	23.6	16.3	20.6
16/08/2026	15.5	51.6	21.1	16.3	20.1
17/08/2026	24.2	74.5	34.3	28.2	35.5
18/08/2026	33.5	54.2	34.2	28.9	35.0
19/08/2026	15.5	33.8	20.6	15.2	17.9
20/08/2026	23.5	33.5	26.9	24.8	27.2
21/08/2026	27.3	43.8	35.8	29.9	36.4
22/08/2026	27.9	42.3	37.8	35.2	42.3
23/08/2026	14.7	26.0	24.9	19.8	23.9
24/08/2026	27.6	38.9	38.9	41.1	44.0
25/08/2026	26.3	46.8	34.8	26.7	29.9
26/08/2026	26.3	40.9	31.2	26.5	34.0
27/08/2026	21.8	35.9	33.8	27.6	32.4
28/08/2026	31.0	48.6	41.4	40.4	46.4
29/08/2026	35.6	44.1	37.8	35.1	40.8
30/08/2026	34.4	53.3	36.3	36.6	40.4
31/08/2026	28.9	46.0	32.5	27.4	32.9

PM_{10} / µg/m³	Центар	Карпош	Гази Баба	Лисиче	Ректорат
Гранична 24h вредност за заштита на човековото здравје	50	50	50	50	50
Колу денови е надмината 24h гр. вредност во тековниот месец	0	5	0	0	0
Колу денови е надмината 24h гр. вредност во 2026	46	28	17	53	36

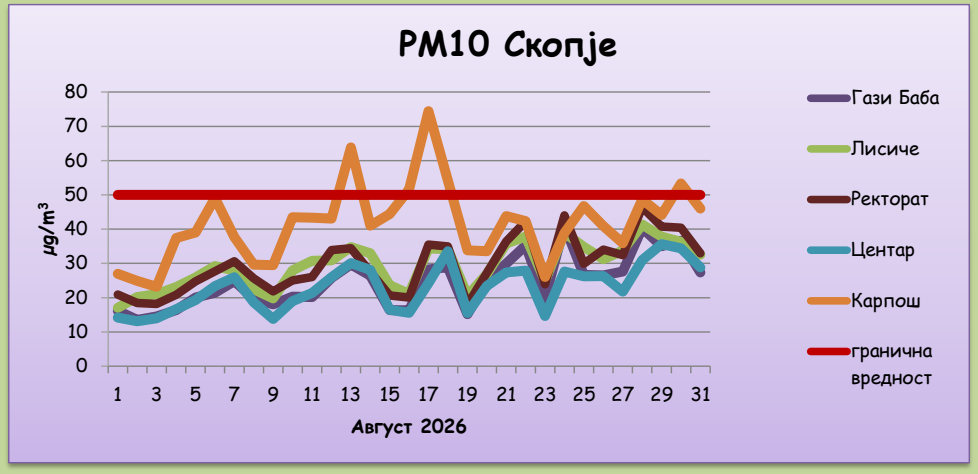

Среднодневни концентрации на суспендирани честички со големина до 10 микрометри (PM10)

Табеларен и графички приказ на среднодневните концентрации на суспендирани честички со големина до 2,5 микрометри (PM2,5) од Скопје, за месец август 2026 година

$PM_{2.5}$ / µg/m³	Центар	Карпош	Лисиче	Гази Баба	Ректорат
01/08/2026	5.7	9.7		8.4	
02/08/2026	5.3	8.7		7.3	
03/08/2026	5.2	8.3		7.6	
04/08/2026	5.7	9.9		8.5	
05/08/2026	6.8	11.3		10.5	
06/08/2026	8.5	13.5		11.4	
07/08/2026	8.7	13.6		12.8	
08/08/2026	6.8	12.2		11.3	
09/08/2026	5.2	10.4		9.2	
10/08/2026	6.0	12.9		11.0	
11/08/2026	5.8	12.4		10.3	
12/08/2026	6.3	12.9		12.2	
13/08/2026	5.9	14.0		13.5	
14/08/2026	5.8	14.5		13.8	
15/08/2026	3.2	10.7		8.0	
16/08/2026	2.9	10.5		7.7	
17/08/2026	5.1	17.9		14.8	
18/08/2026	6.6	20.7		16.3	
19/08/2026	2.5	9.1		7.5	
20/08/2026	3.6	14.2		12.6	
21/08/2026	4.0	20.4		17.1	
22/08/2026	4.8	20.5		17.6	
23/08/2026	2.4	8.2		7.8	
24/08/2026	4.7	19.3		18.9	
25/08/2026	4.0	17.8		13.7	
26/08/2026	3.8	16.2		13.0	
27/08/2026	2.1	15.0		13.7	
28/08/2026	3.1	18.9		17.5	
29/08/2026	5.0	19.4		16.5	
30/08/2026	11.9	23.6		17.8	
31/08/2026	9.2	18.4		13.2	

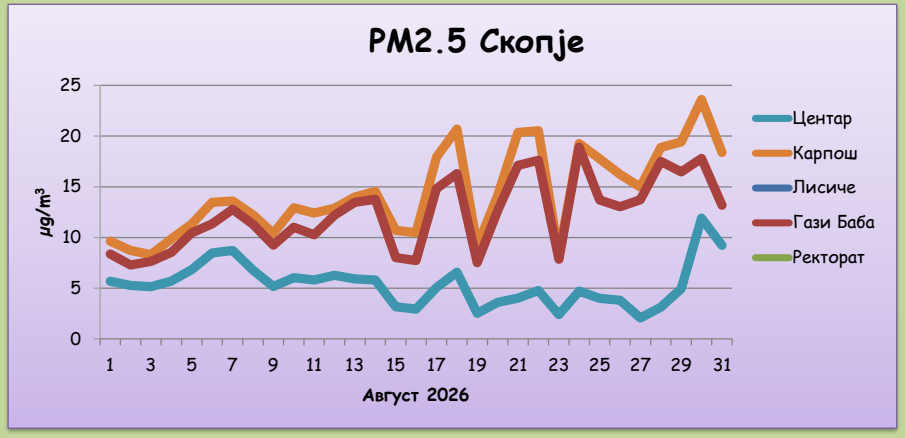

Среднодневни концентрации на суспендирани со големина до 2.5 микрометри (PM2.5)

Табеларен и графички приказ на максимални дневни осумчасовни средни вредности на концентрацијата на јаглерод моноксид (CO) од Скопје, за месец август 2026 година

CO / mg/m^3	Центар	Карпош	Гази Баба	Лисиче	Ректорат
01/08/2026		0.2	0.2		
02/08/2026		0.2	0.2		
03/08/2026		0.2	0.2		
04/08/2026		0.2	0.2		
05/08/2026		0.2	0.2		
06/08/2026		0.2	0.2		
07/08/2026		0.3	0.3		
08/08/2026		0.3	0.2		
09/08/2026		0.2	0.2		
10/08/2026		0.2	0.3		
11/08/2026		0.2	0.3		
12/08/2026		0.2	0.2		
13/08/2026		0.3	0.3		
14/08/2026		0.3	0.3		
15/08/2026		0.2	0.2		
16/08/2026		0.2	0.3		
17/08/2026		0.2	0.3		
18/08/2026		0.2	0.2		
19/08/2026		0.3	0.2		
20/08/2026		0.2	0.2		
21/08/2026		0.2	0.3		
22/08/2026		0.2	0.4		
23/08/2026		0.2	0.2		
24/08/2026		0.3	0.4		
25/08/2026		0.3	0.2		
26/08/2026		0.2	0.2		
27/08/2026		0.2	0.2		
28/08/2026		0.5	0.3		
29/08/2026		0.2	0.2		
30/08/2026		0.2	0.2		
31/08/2026		0.2	0.2		

CO / mg/m^3	Центар	Карпош	Гази Баба	Лисиче	Ректорат
Гранична 8h вредност за заштита на човековото здравје	10	10	10	10	10
Колку пати е надмината 8h гр. вредност во тековниот месец	0	0	0	0	0
Колку пати е надмината 8h гр.вредност во 2026	0	0	0	0	0

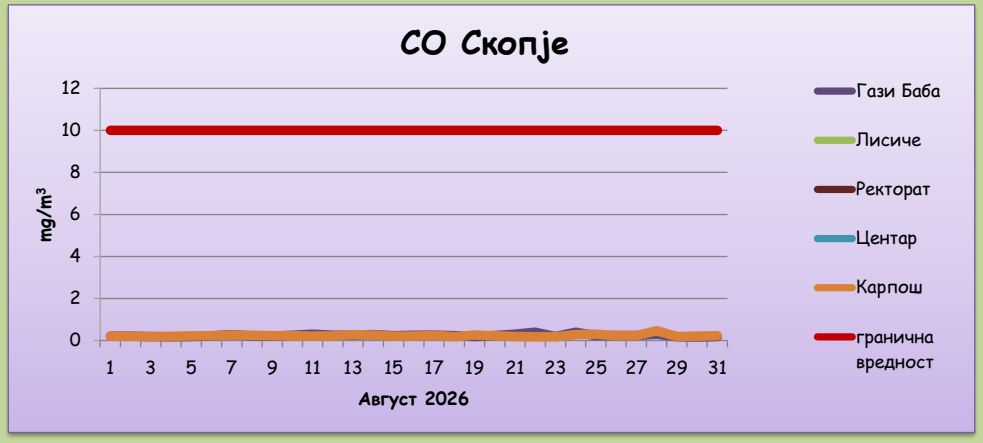

максимални дневни осумчасовни средни вредности на концентрацијата на јаглерод моноксид (CO)

Табеларен и графички приказ на максимални дневни осумчасовни средни вредности на концентрацијата на озон (O_3) од Скопје, за месец август 2026 година

O_3 / µg/m^3	Центар	Карпош	Лисиче	Ректорат	Гази Баба
01/08/2026	73.4	112.3			68.4
02/08/2026	73.3	109.0			55.4
03/08/2026	79.9	118.9			
04/08/2026	73.2	123.8			
05/08/2026	76.9	130.5			
06/08/2026	70.5	126.7			
07/08/2026	72.5	123.6			
08/08/2026	88.0	125.1			81.3
09/08/2026	88.6	121.8			78.0
10/08/2026	77.4	126.9			72.4
11/08/2026	84.5	132.3			79.7
12/08/2026	77.2	130.2			80.4
13/08/2026	75.7	132.3			80.3
14/08/2026	75.6	123.8			67.4
15/08/2026	68.3	107.6			59.9
16/08/2026	67.2	110.3			60.4
17/08/2026	82.0	131.0			75.3
18/08/2026	70.2	127.8			74.0
19/08/2026	69.6	124.9			71.5
20/08/2026	64.7	128.2			72.7
21/08/2026	64.2	124.4			68.9
22/08/2026	73.0	122.2			72.8
23/08/2026	69.3	114.8			72.3
24/08/2026	90.5	159.1			82.0
25/08/2026	63.4	124.7			62.2
26/08/2026	60.3	116.9			66.5
27/08/2026	68.9	122.8			73.2
28/08/2026	72.2	121.9			67.9
29/08/2026	60.8	108.8			51.0
30/08/2026	61.4	103.8			52.4
31/08/2026	47.4	106.4			52.4

O_3 / µg/m^3	Центар	Карпош	Лисиче	Ректорат	Гази Баба
Целна вредност за заштита на човековото здравје	120	120	120	120	120
Колку пати е надмината целната вр. во тековниот месец	0	21	0	0	0
Колку пати е надмината целната вредност во 2026	0	28	0	0	0
Праг на предупредување	180	180	180	180	180
Колку пати е надминат прагот на предупредување во тековниот месец	0	0	0	0	0
Праг на алармирање	240	240	240	240	240
Колку пати е надминат прагот на алармирање во тековниот месец	0	0	0	0	0

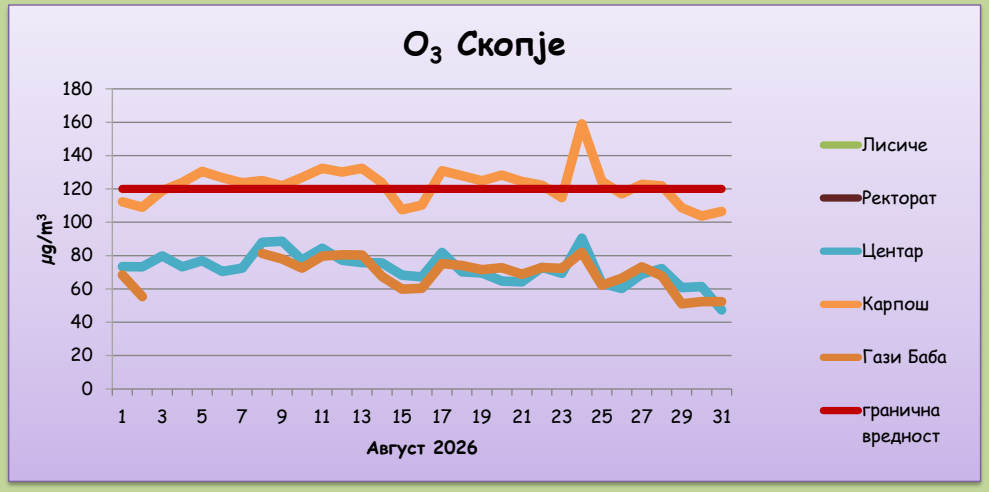

максимални дневни осумчасовни средни вредности на концентрацијата на озон (O_3)

Анализа и графички приказ на средночасовни концентрации на азотен двооксид (NO_2) од Скопје, за месец август 2026 година

NO2 / µg/m³	Центар	Карпош	Гази Баба	Лисиче	Ректорат
Гранична 1h вредност за заштита на човековото здравје	200	200	200	200	200
Колку часови е надмината 1h гр. вредност во тековниот месец	0	0	0	0	0
Колку часови е надмината 1h вредност во 2026	0	0	0	0	0
Праг на алармирање	400	400	400	400	400
Колку пати е надминат прагот на алармирање во тековниот месец	0	0	0	0	0

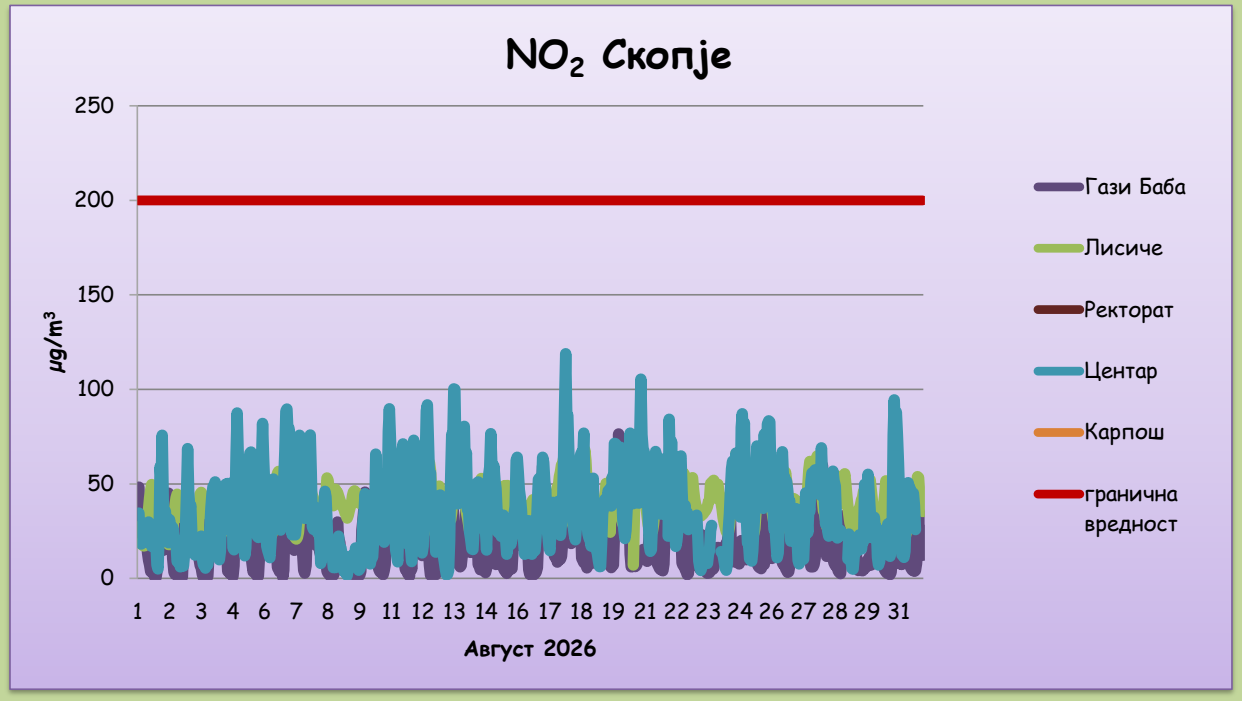

Средночасовни концентрации на азотен двооксид (NO_2)

Табеларен приказ на среднодневните вредности на метеоролошките параметри од станица Центар, за месец август 2026 год.

Центар						
	Температура [°C]	*Влажност [%]*	*Правец на ветер [deg]*	*Брзина на ветер [m/s]*	*Притисок [hPa]*	*Глобална радијација [W/m2]*
01/08/2026	28.4	41			985	284.8
02/08/2026	27.8	39			985	286.7
03/08/2026	27.6	36			987	285.3
04/08/2026	27.6	33			987	279.7
05/08/2026	28.5	33			987	268.6
06/08/2026	28.6	39			985	235.5
07/08/2026	28.4	44			983	216.0
08/08/2026	29.2	44			985	263.3
09/08/2026	29.8	40			987	265.0
10/08/2026	29.2	41			986	266.9
11/08/2026	29.6	38			986	269.1
12/08/2026	29.8	35			988	244.2
13/08/2026	28.6	32			990	230.4
14/08/2026	26.9	42			988	251.2
15/08/2026	26.0	37			988	263.3
16/08/2026	25.2	37			986	261.4
17/08/2026	26.6	40			983	245.8
18/08/2026	26.7	45			981	232.2
19/08/2026	27.0	40			985	246.1
20/08/2026	28.4	41			987	235.3
21/08/2026	30.3	43			984	230.3
22/08/2026	30.9	37			982	231.2
23/08/2026	30.8	37			986	229.6
24/08/2026	29.2	39			987	205.5
25/08/2026	29.2	46			985	217.6
26/08/2026	29.5	44			985	217.3
27/08/2026	29.6	41			988	226.5
28/08/2026	30.0	39			987	201.4
29/08/2026	28.5	54			987	194.0
30/08/2026	28.3	49			987	213.0
31/08/2026	29.3	47			986	209.0

Табеларен приказ на среднодневните вредности на метеоролошките параметри од станица Карпош, за месец август 2026 год.

Карпош						
	Температура [°C]	*Влажност [%]*	*Правец на ветер [deg]*	*Брзина на ветер [m/s]*	*Притисок [hPa]*	*Глобална радијација [W/m2]*
01/08/2026						
02/08/2026						
03/08/2026						
04/08/2026						
05/08/2026						
06/08/2026						
07/08/2026						
08/08/2026						
09/08/2026						
10/08/2026						
11/08/2026						
12/08/2026						
13/08/2026						
14/08/2026						
15/08/2026						
16/08/2026						
17/08/2026						
18/08/2026						
19/08/2026						
20/08/2026						
21/08/2026						
22/08/2026						
23/08/2026						
24/08/2026						
25/08/2026						
26/08/2026						
27/08/2026						
28/08/2026						
29/08/2026						
30/08/2026						
31/08/2026						

Табеларен приказ на среднодневните вредности на метеоролошките параметри од станица Гази Баба, за месец август 2026 год.

Гази Баба						
	Температура [°C]	Влажност [%]	Правец на ветер [deg]	Брзина на ветер [m/s]	Притисок [hPa]	Глобална радијација [W/m2]
01/08/2026	28.2	42	332	0.2	982	
02/08/2026	28.0	40	328	0.2	982	
03/08/2026	27.5	37	342	0.3	984	
04/08/2026	27.6	34	325	0.2	984	
05/08/2026	28.7	34	342	0.2	983	
06/08/2026	29.1	37	324	0.2	982	
07/08/2026	28.3	44	336	0.1	980	
08/08/2026	29.1	45	341	0.4	982	
09/08/2026	29.6	40	332	0.4	984	
10/08/2026	29.2	42	341	0.1	983	
11/08/2026	29.7	38	338	0.3	983	
12/08/2026	29.8	35	349	0.2	985	
13/08/2026	28.1	35	322	0.1	987	
14/08/2026	26.6	43	111	0.1	985	
15/08/2026	25.6	38	318	0.1	984	
16/08/2026	25.2	38	349	0.1	983	
17/08/2026	26.7	42	345	0.1	979	
18/08/2026	26.6	46	328	0.3	978	
19/08/2026	27.0	40	329	0.2	982	
20/08/2026	28.4	42	118	0.2	984	
21/08/2026	30.4	43	2	0.0	981	
22/08/2026	30.9	38	324	0.3	979	
23/08/2026	30.6	36	321	0.5	983	
24/08/2026	28.7	44	41	0.0	984	
25/08/2026	29.2	47	110	0.1	982	
26/08/2026	29.6	44	339	0.3	982	
27/08/2026	29.2	43	340	0.2	985	
28/08/2026	29.5	41	18	0.1	983	
29/08/2026	28.1	56	134	0.1	984	
30/08/2026	28.1	51	119	0.1	984	
31/08/2026	29.1	48	112	0.2	983	

Табеларен приказ на среднодневните вредности на метеоролошките параметри од станица Лисиче, за месец август 2026 год.

Лисиче						
	Температура [°C]	Влажност [%]	Правец на ветер [deg]	Брзина на ветер [m/s]	Притисок [hPa]	Глобална радијација [W/m2]
01/08/2026	30.9		349	0.0	986	
02/08/2026	30.7		308	0.0	987	
03/08/2026	30.2		300	0.1	988	
04/08/2026	30.5		27	0.0	989	
05/08/2026	31.2		360	0.0	988	
06/08/2026	31.8		290	0.0	986	
07/08/2026	30.4		280	0.1	985	
08/08/2026	31.3		267	0.1	987	
09/08/2026	31.5		259	0.1	988	
10/08/2026	32.0		26	0.0	988	
11/08/2026	32.4		317	0.0	988	
12/08/2026	32.0		275	0.1	990	
13/08/2026	30.4		264	0.1	992	
14/08/2026	29.1		21	0.0	990	
15/08/2026	28.6		270	0.0	989	
16/08/2026	28.2		27	0.0	988	
17/08/2026	29.5		41	0.0	984	
18/08/2026	28.7		302	0.1	983	
19/08/2026	30.0		17	0.0	986	
20/08/2026	30.9		55	0.1	988	
21/08/2026	33.4		36	0.0	985	
22/08/2026	33.4		274	0.1	984	
23/08/2026	32.2		272	0.3	988	
24/08/2026	31.5		28	0.0	988	
25/08/2026	31.9		47	0.0	986	
26/08/2026	32.2		283	0.1	986	
27/08/2026	32.3		48	0.0	989	
28/08/2026	32.2		318	0.0	988	
29/08/2026	30.6		61	0.1	988	
30/08/2026	30.6		30	0.0	988	
31/08/2026	31.9		47	0.1	987	

Мобилна станица – Скопје, Ѓорче Петров

Август
2026

Мобилна станица – Скопје, Ѓорче Петров

Мобилната автоматската мониторинг станица за квалитет на амбиентен воздух е дислоцирана од Општина Бутел во Општина Ѓорче Петров, која се простира во крајниот западен дел од градот Скопје.

Мобилната станица е поставена во дворот на СУГС „Кочо Рацин", односно во зелениот појас помеѓу улиците Лихнида и Александар Муртулков, во близина на преградната ограда со живеалиштата на источна страна и на 40 метри од училиштето од западна страна.

Оддалеченоста од најблискиот булевар Македонска Војска е околу 200 метри, и околу 40 метри оддалечена од споредната улица Александар Муртулков. Во непосредна близина од околу 10 метри има дрвја со висина од десетина метри. На растојание од 50 метри од станицата се наоѓаат првите станбени згради и на растојание од 25 метри се наоѓаат првите куќи.

Поставеноста на станицата е таква што се очекува да се регистрира уделот на загадувањето кое доаѓа претежно од согорувањето на горива за затоплување на административните згради и приватни живеалишта во зимскиот период од годината како и помал удел кое доаѓа од загадувањето од сообраќајот.

Во следната табела се прикажани координатите на автоматските мониторинг станици за квалитет на воздух:

Станица		Координати		
		Лонгитуда	**Латитуда**	**Алтитуда (m)**
1	**МС-Ѓорче Петров**	21,364790	42,004904	255

Табеларени графички приказ на среднодневните концентрации на сулфур двооксид (SO_2) од Ѓорче Петров, за месец август 2026 година

SO_2 / µg/m³	Ѓорче Петров
01/08/2026	
02/08/2026	
03/08/2026	
04/08/2026	
05/08/2026	
06/08/2026	
07/08/2026	
08/08/2026	
09/08/2026	
10/08/2026	
11/08/2026	
12/08/2026	
13/08/2026	
14/08/2026	
15/08/2026	
16/08/2026	
17/08/2026	
18/08/2026	
19/08/2026	
20/08/2026	
21/08/2026	
22/08/2026	
23/08/2026	
24/08/2026	
25/08/2026	
26/08/2026	
27/08/2026	
28/08/2026	
29/08/2026	
30/08/2026	
31/08/2026	

SO_2 / µg/m³	Ѓорче Петров
Гранична 1h вредност за заштита на човековото здравје	350
Колку часови е надмината 1h гр. вредност во тековниот месец	0
Колку часови е надмината 1h гр. вредност во 2026	0
Гранична 24h вредност за заштита на човековото здравје	125
Колку денови е надмината 24h гр. вредност во тековниот месец	0
Колку денови е надмината 24h гр. вредност во 2026	0
Праг на алармирање	500
Колку пати е надминат прагот на алармирање во тековниот месец	0

Среднодневни концентрации на сулфур двооксид (SO_2)

Табеларен и графички приказ на среднодневните концентрации на суспендирани честички со големина до 10 микрометри (PM10) од Ѓорче Петров, за месец август 2026 година

PM_{10} / µg/m^3	Ѓорче Петров
01/08/2026	
02/08/2026	
03/08/2026	
04/08/2026	
05/08/2026	
06/08/2026	
07/08/2026	
08/08/2026	
09/08/2026	
10/08/2026	
11/08/2026	
12/08/2026	
13/08/2026	
14/08/2026	
15/08/2026	
16/08/2026	
17/08/2026	
18/08/2026	
19/08/2026	
20/08/2026	
21/08/2026	
22/08/2026	
23/08/2026	
24/08/2026	
25/08/2026	
26/08/2026	
27/08/2026	
28/08/2026	
29/08/2026	
30/08/2026	
31/08/2026	

PM_{10} / µg/m^3	Ѓорче Петров
Гранична 24h вредност за заштита на човековото здравје	50
Колку денови е надмината 24h гр. вредност во тековниот месец	0
Колку денови е надмината 24h гр. вредност во 2026	0

Среднодневни концентрации на суспендирани честички со големина до 10 микрометри (PM10)

Табеларен и графички приказ на среднодневните концентрации на суспендирани честички со големина до 2,5 микрометри (PM2,5) од Ѓорче Петров, за месец август 2026 година

$PM_{2.5}$ / µg/m³	Ѓорче Петров
01/08/2026	
02/08/2026	
03/08/2026	
04/08/2026	
05/08/2026	
06/08/2026	
07/08/2026	
08/08/2026	
09/08/2026	
10/08/2026	
11/08/2026	
12/08/2026	
13/08/2026	
14/08/2026	
15/08/2026	
16/08/2026	
17/08/2026	
18/08/2026	
19/08/2026	
20/08/2026	
21/08/2026	
22/08/2026	
23/08/2026	
24/08/2026	
25/08/2026	
26/08/2026	
27/08/2026	
28/08/2026	
29/08/2026	
30/08/2026	
31/08/2026	

Среднодневни концентрации на суспендирани честички со големина до 2.5 микрометри (PM 2.5)

Табеларен и графички приказ на максимални дневни осумчасовни средни вредности на концентрацијата на јаглерод моноксид (CO) од Ѓорче Петров, за месец август 2026 година

CO / mg/m³	Ѓорче Петров
01/08/2026	
02/08/2026	
03/08/2026	
04/08/2026	
05/08/2026	
06/08/2026	
07/08/2026	
08/08/2026	
09/08/2026	
10/08/2026	
11/08/2026	
12/08/2026	
13/08/2026	
14/08/2026	
15/08/2026	
16/08/2026	
17/08/2026	
18/08/2026	
19/08/2026	
20/08/2026	
21/08/2026	
22/08/2026	
23/08/2026	
24/08/2026	
25/08/2026	
26/08/2026	
27/08/2026	
28/08/2026	
29/08/2026	
30/08/2026	
31/08/2026	

CO / mg/m³	Ѓорче Петров
Гранична 8h вредност за заштита на човековото здравје	10
Колку пати е надмината 8h гр. вредност во тековниот месец	0
Колку пати е надмината 8h гр.вредност во 2026	0

максимални дневни осумчасовни средни вредности на концентрацијата на јаглерод моноксид (CO)

Табеларен и графички приказ на максимални дневни осумчасовни средни вредности на концентрацијата на озон (O_3) од Ѓорче Петров, за месец август 2026 година

O3 / µg/m³	Ѓорче Петров
01/08/2026	
02/08/2026	
03/08/2026	
04/08/2026	
05/08/2026	
06/08/2026	
07/08/2026	
08/08/2026	
09/08/2026	
10/08/2026	
11/08/2026	
12/08/2026	
13/08/2026	
14/08/2026	
15/08/2026	
16/08/2026	
17/08/2026	
18/08/2026	
19/08/2026	
20/08/2026	
21/08/2026	
22/08/2026	
23/08/2026	
24/08/2026	
25/08/2026	
26/08/2026	
27/08/2026	
28/08/2026	
29/08/2026	
30/08/2026	
31/08/2026	

O_3 / µg/m³	Ѓорче Петров
Целна вредност за заштита на човековото здравје	120
Колку пати е надмината целната вр. во тековниот месец	0
Колку пати е надмината целната вредност во 2026	0
Праг на предупредување	180
Колку пати е надминат прагот на предупредување во тековниот месец	0
Праг на алармирање	240
Колку пати е надминат прагот на алармирање во тековниот месец	0

максимални дневни осумчасовни средни вредности на концентрацијата на озон (O_3)

Анализа и графички приказ на Средночасовни концентрации на азот двооксид (NO_2) од Ѓорче Петров, за месец август 2026 година

NO_2 / µg/m³	Ѓорче Петров
Гранична 1h вредност за заштита на човековото здравје	200
Колку часови е надмината 1h гр. вредност во тековниот месец	0
Колку часови е надмината 1h вредност во 2026	0
Праг на алармирање	400
Колку пати е надминат прагот на алармирање во тековниот месец	0

Средночасовни концентрации на азот двооксид (NO_2)

Табеларен приказ на среднодневните вредности на метеоролошките параметри од станица Ѓорче Петров, за месец август 2026 год.

Ѓорче Петров						
	Температура [°C]	Влажност [%]	Правец на ветер [deg]	Брзина на ветер [m/s]	Притисок [hPa]	Глобална радијација [W/m2]
01/08/2026	27.4	46	150	0.1	984	285.2
02/08/2026	27.1	44	38	0.1	984	287.4
03/08/2026	27.2	40	314	0.2	986	283.8
04/08/2026	27.1	36	326	0.0	986	280.4
05/08/2026	28.2	36	343	0.1	985	272.2
06/08/2026	28.8	39	146	0.0	984	252.8
07/08/2026	29.0	42	233	0.1	982	244.0
08/08/2026	29.4	45	284	0.3	984	260.7
09/08/2026	29.8	42	215	0.1	986	261.2
10/08/2026	28.7	44	6	0.1	985	266.3
11/08/2026	29.0	41	272	0.1	985	268.7
12/08/2026	29.8	37	269	0.1	987	245.5
13/08/2026	28.5	34	151	0.2	989	238.3
14/08/2026	26.9	43	22	0.1	987	248.0
15/08/2026	25.4	42	92	0.1	986	268.7
16/08/2026	24.4	42	95	0.1	985	270.8
17/08/2026	25.8	45	142	0.1	981	254.1
18/08/2026	26.3	48	296	0.1	980	242.5
19/08/2026	26.6	43	209	0.0	984	257.4
20/08/2026	27.9	44	40	0.3	986	245.3
21/08/2026	29.8	46	67	0.1	983	240.5
22/08/2026	30.4	41	245	0.1	981	241.7
23/08/2026	30.9	37	232	0.1	985	239.8
24/08/2026	29.0	42	58	0.1	986	222.0
25/08/2026	28.9	49	57	0.1	984	228.1
26/08/2026	29.1	47	269	0.1	984	224.9
27/08/2026	29.0	45	173	0.1	987	239.4
28/08/2026	29.3	44	80	0.0	985	206.3
29/08/2026	28.4	54	40	0.2	986	200.7
30/08/2026	28.1	51	77	0.1	986	227.5
31/08/2026	29.1	48	42	0.1	985	219.9

Илинден

Август
2026

Илинден

Во Општина Илинден, со цел да се следи квалитетот на амбиентниот воздух во околината на Рафинеријата за преработка на нафта ОКТА, поставена е мониторинг станица за квалитет на амбиентниот воздух во дворот на училиштето „Браќа Миладиновци" во с.Миладиновци во 2009 година.

Во следната табела се прикажани координатите на автоматските мониторинг станици за квалитет на воздух:

Станица		Координати		
		Лонгитуда	**Латитуда**	**Алтитуда (m)**
1	**Миладиновци**	21°39'08.88''	41°59'14.79''	268

Табеларени графички приказ на среднодневните концентрации на сулфур двооксид (SO_2) од Илинден, за месец август 2026 година

SO_2 / µg/m^3	Миладиновци
01/08/2026	5.0
02/08/2026	9.0
03/08/2026	4.3
04/08/2026	6.1
05/08/2026	4.9
06/08/2026	4.0
07/08/2026	6.9
08/08/2026	9.5
09/08/2026	5.6
10/08/2026	4.3
11/08/2026	7.1
12/08/2026	14.8
13/08/2026	11.0
14/08/2026	6.9
15/08/2026	3.9
16/08/2026	6.3
17/08/2026	5.7
18/08/2026	5.3
19/08/2026	2.7
20/08/2026	6.6
21/08/2026	7.1
22/08/2026	9.2
23/08/2026	10.3
24/08/2026	11.4
25/08/2026	7.2
26/08/2026	8.7
27/08/2026	15.5
28/08/2026	11.2
29/08/2026	6.0
30/08/2026	3.4
31/08/2026	5.7

SO_2 / µg/m^3	Миладиновци
Гранична 1h вредност за заштита на човековото здравје	350
Колку часови е надмината 1h гр. вредност во тековниот месец	0
Колку часови е надмината 1h гр. вредност во 2026	0
Гранична 24h вредност за заштита на човековото здравје	125
Колку денови е надмината 24h гр. вредност во тековниот месец	0
Колку денови е надмината 24h гр. вредност во 2026	0
Праг на алармирање	500
Колку пати е надминат прагот на алармирање во тековниот месец	0

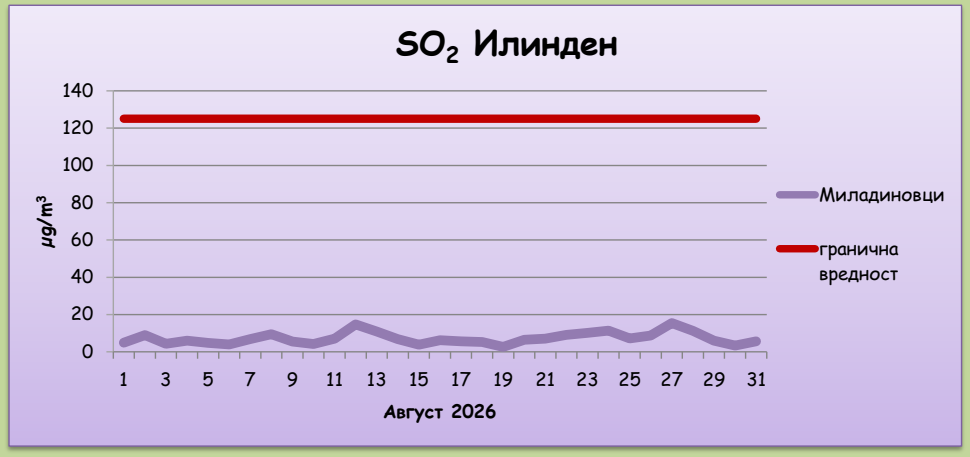

Среднодневни концентрации на сулфур двооксид (SO_2)

Табеларен и графички приказ на среднодневните концентрации на суспендирани честички со големина до 10 микрометри (PM10) од Илинден, за месец август 2026 година

PM_{10} / µg/m³	Миладиновци
01/08/2026	16.8
02/08/2026	14.5
03/08/2026	15.7
04/08/2026	20.6
05/08/2026	24.6
06/08/2026	28.9
07/08/2026	24.9
08/08/2026	21.6
09/08/2026	17.2
10/08/2026	20.1
11/08/2026	19.1
12/08/2026	36.5
13/08/2026	31.5
14/08/2026	23.7
15/08/2026	15.7
16/08/2026	18.2
17/08/2026	25.9
18/08/2026	31.1
19/08/2026	16.1
20/08/2026	23.1
21/08/2026	29.4
22/08/2026	33.8
23/08/2026	31.6
24/08/2026	26.2
25/08/2026	22.5
26/08/2026	26.3
27/08/2026	28.0
28/08/2026	34.0
29/08/2026	39.8
30/08/2026	39.1
31/08/2026	31.7

PM_{10} / µg/m³	Миладиновци
Гранична 24h вредност за заштита на човековото здравје	50
Колку денови е надмината 24h гр. вредност во тековниот месец	0
Колку денови е надмината 24h гр. вредност во 2026	12

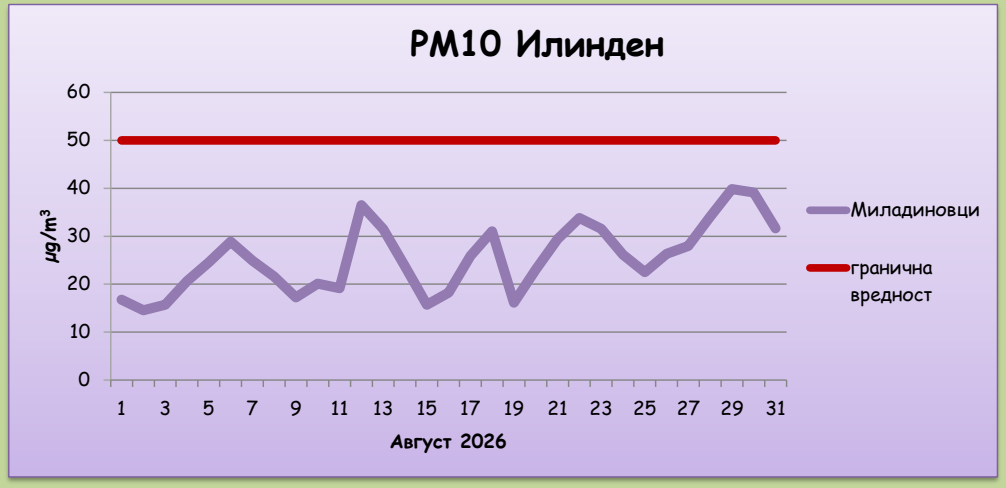

Среднодневни концентрации на суспендирани честички со големина до 10 микрометри (PM10)

Табеларен и графички приказ на среднодневните концентрации на суспендирани честички со големина до 2,5 микрометри (PM2,5) од Илинден, за месец август 2026 година

$PM_{2.5}$ / µg/m^3	Миладиновци
01/08/2026	5.0
02/08/2026	5.1
03/08/2026	3.7
04/08/2026	9.2
05/08/2026	7.5
06/08/2026	10.3
07/08/2026	9.6
08/08/2026	9.7
09/08/2026	8.2
10/08/2026	8.5
11/08/2026	8.2
12/08/2026	18.0
13/08/2026	16.0
14/08/2026	9.8
15/08/2026	5.6
16/08/2026	5.4
17/08/2026	9.5
18/08/2026	13.4
19/08/2026	5.0
20/08/2026	11.2
21/08/2026	15.7
22/08/2026	16.8
23/08/2026	17.1
24/08/2026	14.4
25/08/2026	9.9
26/08/2026	10.8
27/08/2026	14.7
28/08/2026	13.3
29/08/2026	14.9
30/08/2026	18.1
31/08/2026	12.4

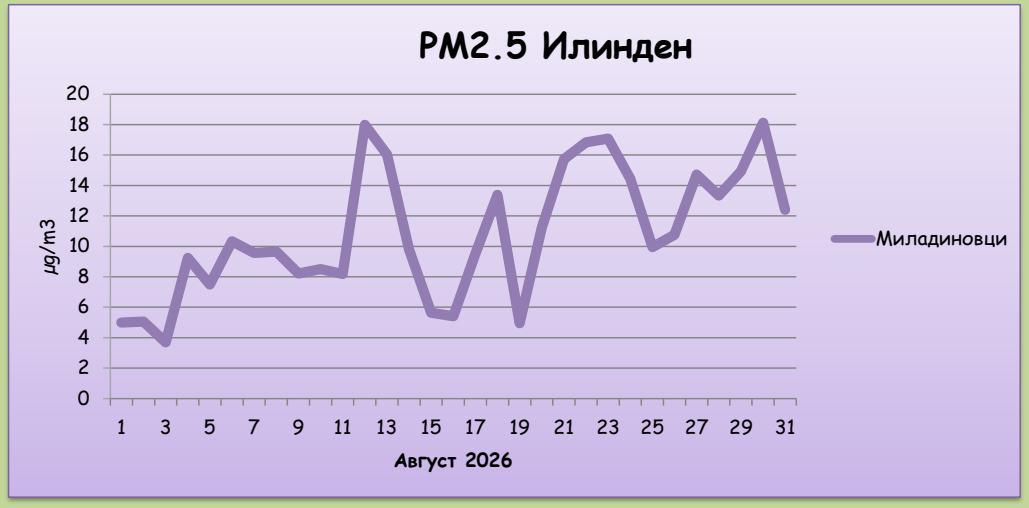

Среднодневни концентрации на суспендирани честички со големина до 2.5 микрометри (PM 2.5)

Табеларен и графички приказ на максимални дневни осумчасовни средни вредности на концентрацијата на јаглерод моноксид (CO) од Илинден, за месец август 2026 година

CO / mg/m^3	Миладиновци
01/08/2026	
02/08/2026	
03/08/2026	
04/08/2026	
05/08/2026	
06/08/2026	
07/08/2026	
08/08/2026	
09/08/2026	
10/08/2026	
11/08/2026	
12/08/2026	
13/08/2026	
14/08/2026	
15/08/2026	
16/08/2026	
17/08/2026	
18/08/2026	
19/08/2026	
20/08/2026	
21/08/2026	
22/08/2026	
23/08/2026	
24/08/2026	
25/08/2026	
26/08/2026	
27/08/2026	
28/08/2026	
29/08/2026	
30/08/2026	
31/08/2026	

CO / mg/m^3	Миладиновци
Гранична 8h вредност за заштита на човековото здравје	10
Колку пати е надмината 8h гр. вредност во тековниот месец	0
Колку пати е надмината 8h гр.вредност во 2026	0

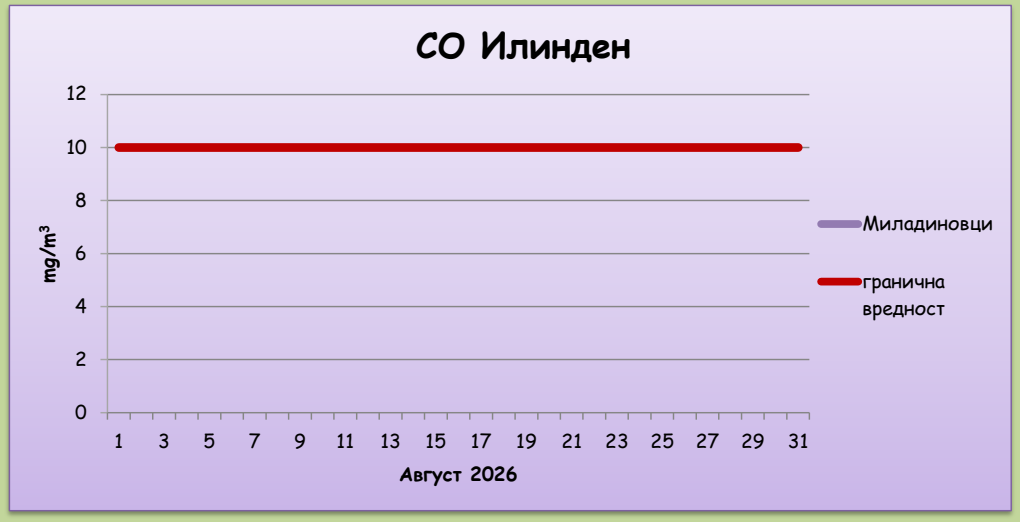

максимални дневни осумчасовни средни вредности на концентрацијата на јаглерод моноксид (CO)

Табеларен и графички приказ на максимални дневни осумчасовни средни вредности на концентрацијата на озон (O_3) од Илинден, за месец август 2026 година

O_3 / µg/m^3	Миладиновци
01/08/2026	109.3
02/08/2026	110.3
03/08/2026	111.3
04/08/2026	124.1
05/08/2026	131.9
06/08/2026	125.3
07/08/2026	124.3
08/08/2026	130.9
09/08/2026	123.9
10/08/2026	123.4
11/08/2026	124.9
12/08/2026	131.3
13/08/2026	119.6
14/08/2026	113.1
15/08/2026	97.7
16/08/2026	105.5
17/08/2026	132.1
18/08/2026	125.0
19/08/2026	120.7
20/08/2026	131.5
21/08/2026	132.4
22/08/2026	127.5
23/08/2026	133.8
24/08/2026	134.9
25/08/2026	124.6
26/08/2026	118.2
27/08/2026	124.1
28/08/2026	123.2
29/08/2026	110.9
30/08/2026	108.7
31/08/2026	107.6

O_3 / µg/m^3	Миладиновци
Целна вредност за заштита на човековото здравје	120
Колку пати е надмината целната вр. во тековниот месец	0
Колку пати е надмината целната вредност во 2026	0
Праг на предупредување	180
Колку пати е надминат прагот на предупредување во тековниот месец	0
Праг на алармирање	240
Колку пати е надминат прагот на алармирање во тековниот месец	0

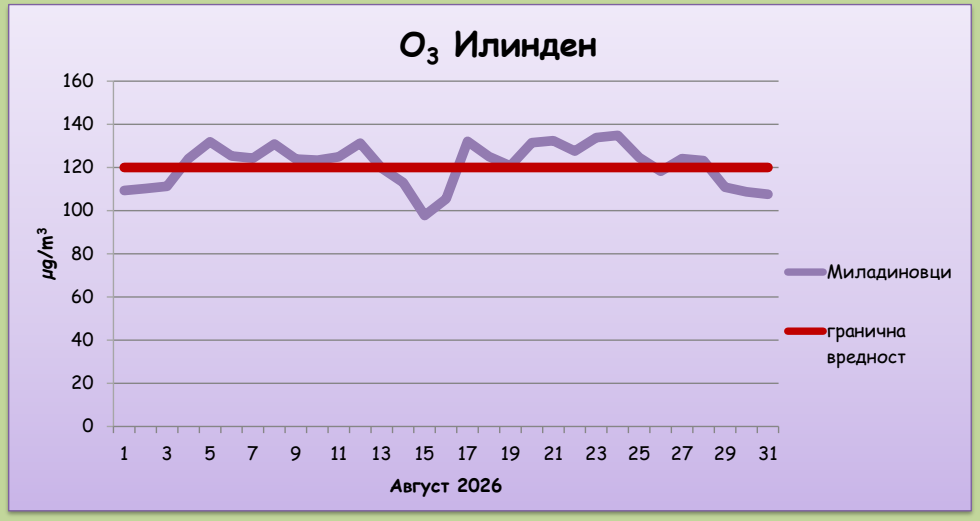

максимални дневни осумчасовни средни вредности на концентрацијата на озон (O_3)

Анализа и графички приказ на Средночасовни концентрации на азот двооксид (NO_2) од Илинден, за месец август 2026 година

NO_2 / µg/m^3	Миладиновци
Гранична 1h вредност за заштита на човековото здравје	200
Колку часови е надмината 1h гр. вредност во тековниот месец	0
Колку часови е надмината 1h вредност во 2026	0
Праг на алармирање	400
Колку пати е надминат прагот на алармирање во тековниот месец	0

Средночасовни концентрации на азот двооксид (NO_2)

Табеларен приказ на среднодневните вредности на метеоролошките параметри од Илинден, за месец август 2026 год.

Миладиновци						
	Температура [°C]	Влажност [%]	Правец на ветер [deg]	Брзина на ветер [m/s]	Притисок [hPa]	Глобална радијација [W/m2]
01/08/2026	28.5					
02/08/2026	28.0					
03/08/2026	27.7					
04/08/2026	27.6					
05/08/2026	28.7					
06/08/2026	29.0					
07/08/2026	27.3					
08/08/2026	29.0					
09/08/2026	29.9					
10/08/2026	29.8					
11/08/2026	30.1					
12/08/2026	30.1					
13/08/2026	27.6					
14/08/2026	27.2					
15/08/2026	26.4					
16/08/2026	25.2					
17/08/2026	26.4					
18/08/2026	26.5					
19/08/2026	27.6					
20/08/2026	28.7					
21/08/2026	31.2					
22/08/2026	31.0					
23/08/2026	31.6					
24/08/2026	30.2					
25/08/2026	30.0					
26/08/2026	30.3					
27/08/2026	29.7					
28/08/2026	30.6					
29/08/2026	28.4					
30/08/2026	29.0					
31/08/2026	29.7					

Битола

Август
2026

Битола

Зеавгустќи во предвид дека Битола претставува поголема урбана средина во државата и индустриски град каде што има загадувачи на воздухот, а со цел следење на квалитетот на амбиентниот воздух, поставени се две автоматски мониторинг станици за квалитет на воздух. Двете станици во Битола се поставени во 2004 година.

Една од станица е поставена во централното градско подрачје во близина на Саат кулата, во дворот на управната зграда на Стрежево. Другата станица е поставена во дворот на Метеоролошката станица на Управата за хидрометеорлошки работи.

Според распоредот на двете станици во Битола се забележува дека едната станица е поставена во урбана средина, а другата во суб урбана средина.

Станицата поставена во дворот на управната зграда на Стрежево претежно го следи загадувањето од сообраќајот и од затоплувањето на административните установи и домовите, како и влијанието на емисиите од индустриските објекти, додека пак станицата поставена на самиот влез на градот, во дворот на Метеоролошката станица на УХМР го следи загадувањето од индустријата.

Во следната табела се прикажани координатите на автоматските мониторинг станици за квалитет на воздух:

Станица		Координати		
		Лонгитуда	**Латитуда**	**Алтитуда (m)**
1	**Битола 1 УХМР**	21°21'23''	41°02'24''	586
2	**Битола 2 Стрежево**	21°20'12''	41°01'49''	600

Табеларени графички приказ на среднодневните концентрации на сулфур двооксид (SO_2) од Битола, за месец август 2026 година

SO_2 / µg/m^3	Битола 1	Битола 2
01/08/2026		4.8
02/08/2026		4.4
03/08/2026		3.4
04/08/2026		3.4
05/08/2026		
06/08/2026		9.2
07/08/2026		4.0
08/08/2026		3.4
09/08/2026		2.8
10/08/2026		3.5
11/08/2026		3.7
12/08/2026		3.0
13/08/2026		3.0
14/08/2026		2.2
15/08/2026		2.7
16/08/2026		3.0
17/08/2026		
18/08/2026		3.1
19/08/2026		
20/08/2026		2.4
21/08/2026		2.6
22/08/2026		3.1
23/08/2026		2.9
24/08/2026		
25/08/2026		3.1
26/08/2026		3.3
27/08/2026		2.6
28/08/2026		3.0
29/08/2026		3.3
30/08/2026		3.3
31/08/2026		3.2

SO_2 / µg/m^3	Битола 1	Битола 2
Гранична 1h вредност за заштита на човековото здравје	350	350
Колку часови е надмината 1h гр. вредност во тековниот месец	0	0
Колку часови е надмината 1h гр. вредност во 2026	0	0
Гранична 24h вредност за заштита на човековото здравје	125	125
Колку денови е надмината 24h гр. вредност во тековниот месец	0	0
Колку денови е надмината 24h гр. вредност во 2026	0	0
Праг на алармирање	500	500
Колку пати е надминат прагот на алармирање во тековниот месец	0	0

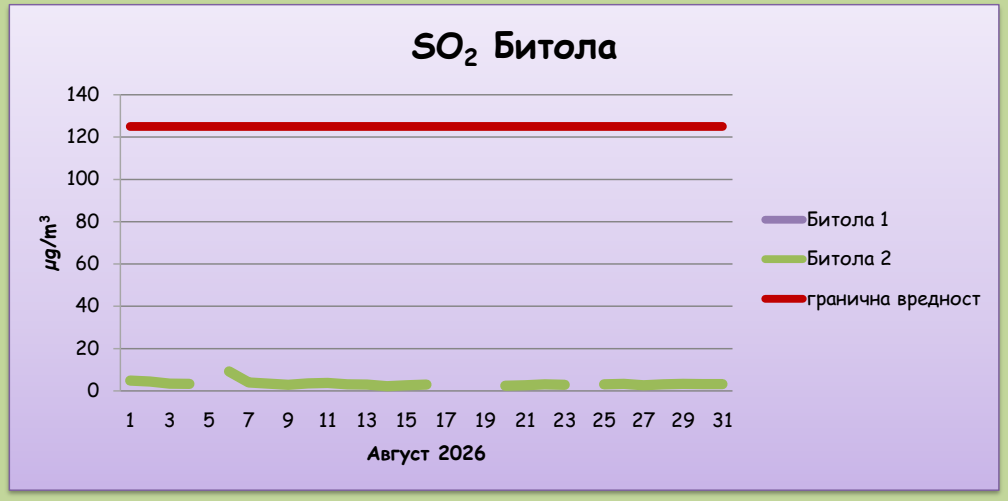

Среднодневни концентрации на сулфур двооксид (SO2)

Табеларен и графички приказ на среднодневните концентрации на суспендирани честички со големина до 10 микрометри (PM10) од Битола, за месец август 2026 година

PM_{10} / µg/m³	Битола 1	Битола 2
01/08/2026	19.0	22.3
02/08/2026	14.0	18.7
03/08/2026	16.6	22.2
04/08/2026	28.2	25.6
05/08/2026	30.5	31.2
06/08/2026	31.4	35.2
07/08/2026	24.6	37.3
08/08/2026	18.9	25.0
09/08/2026	20.3	23.1
10/08/2026	25.2	26.6
11/08/2026	26.5	25.2
12/08/2026	24.4	30.8
13/08/2026	36.3	42.3
14/08/2026	33.9	38.0
15/08/2026	17.7	20.6
16/08/2026	14.1	15.8
17/08/2026	23.7	32.3
18/08/2026	28.8	33.3
19/08/2026	26.5	37.8
20/08/2026	31.5	32.8
21/08/2026	30.2	30.9
22/08/2026	22.9	28.2
23/08/2026	22.0	26.8
24/08/2026	29.5	32.8
25/08/2026	24.6	26.0
26/08/2026	21.9	23.6
27/08/2026	21.4	29.1
28/08/2026	38.0	54.0
29/08/2026	34.4	53.6
30/08/2026	26.9	40.1
31/08/2026	28.4	37.8

PM_{10} / µg/m³	Битола 1	Битола 2
Гранична 24h вредност за заштита на човековото здравје	50	50
Колку денови е надмината 24h гр. вредност во тековниот месец	0	2
Колку денови е надмината 24h гр. вредност во 2026	8	33

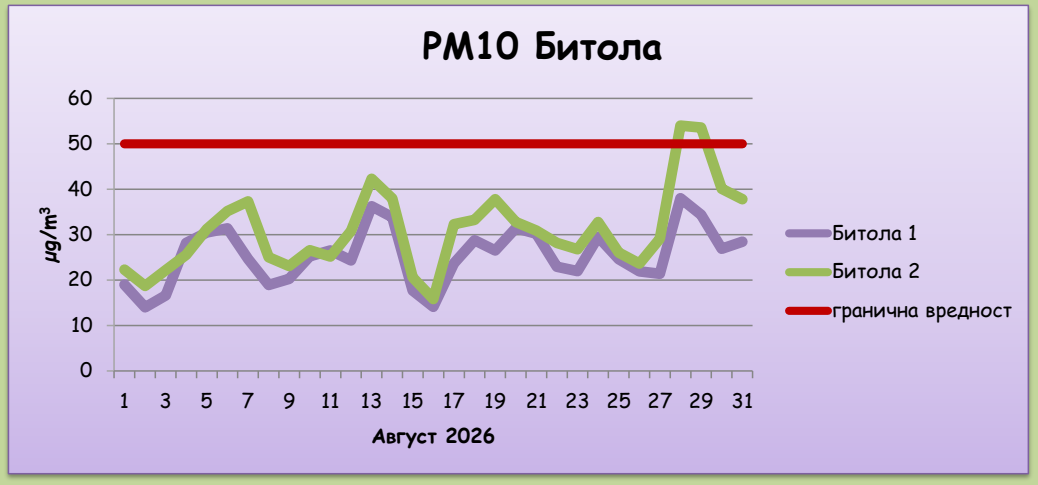

среднодневни концентрации на суспендирани честички со големина до 10 микрометри(PM10)

Табеларен и графички приказ на среднодневните концентрации на суспендирани честички со големина до 2,5 микрометри (PM2,5) од Битола, за месец август 2026 година

$PM_{2.5}$ / µg/m^3	Битола 1	Битола 2
01/08/2026		10.4
02/08/2026		9.8
03/08/2026		10.0
04/08/2026		11.1
05/08/2026		13.8
06/08/2026		17.7
07/08/2026		19.3
08/08/2026		16.1
09/08/2026		15.7
10/08/2026		16.5
11/08/2026		15.1
12/08/2026		14.6
13/08/2026		26.5
14/08/2026		26.2
15/08/2026		13.7
16/08/2026		8.9
17/08/2026		20.3
18/08/2026		21.7
19/08/2026		21.3
20/08/2026		21.6
21/08/2026		20.8
22/08/2026		16.2
23/08/2026		17.1
24/08/2026		21.5
25/08/2026		15.1
26/08/2026		11.8
27/08/2026		17.5
28/08/2026		26.5
29/08/2026		27.8
30/08/2026		21.1
31/08/2026		21.8

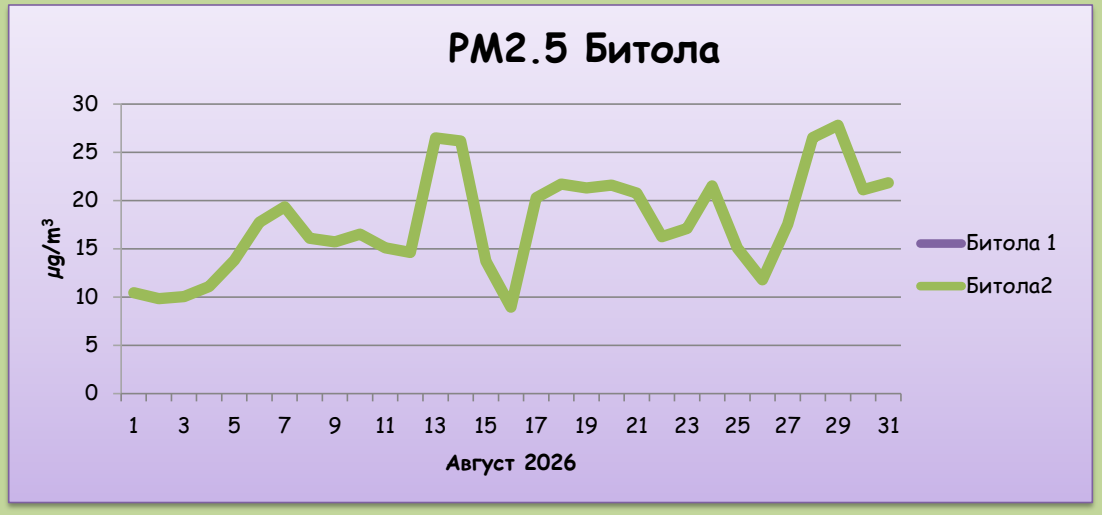

Среднодневни концентрации на суспендирани честички со големина до 2,5 микрометри (PM2,5)

Табеларен и графички приказ на максимални дневни осумчасовни средни вредности на концентрацијата на јаглерод моноксид (CO) од Битола, за месец август 2026 година

CO / mg/m^3	Битола 1	Битола 2
01/08/2026	0.1	
02/08/2026	0.1	
03/08/2026	0.1	
04/08/2026	0.1	
05/08/2026	0.1	
06/08/2026	0.2	
07/08/2026	0.2	
08/08/2026	0.2	
09/08/2026	0.2	
10/08/2026	0.2	
11/08/2026	0.2	
12/08/2026	0.2	
13/08/2026	0.2	
14/08/2026	0.2	
15/08/2026	0.1	
16/08/2026	0.1	
17/08/2026	0.1	
18/08/2026	0.1	
19/08/2026	0.1	
20/08/2026	0.2	
21/08/2026	0.2	
22/08/2026	0.1	
23/08/2026	0.2	
24/08/2026	0.2	
25/08/2026	0.1	
26/08/2026	0.1	
27/08/2026	0.1	
28/08/2026		
29/08/2026		
30/08/2026		
31/08/2026		

CO / mg/m^3	Битола 1	Битола 2
Гранична 8h вредност за заштита на човековото здравје	10	10
Колку пати е надмината 8h гр. вредност во тековниот месец	0	0
Колку пати е надмината 8h гр.вредност во 2026	0	0

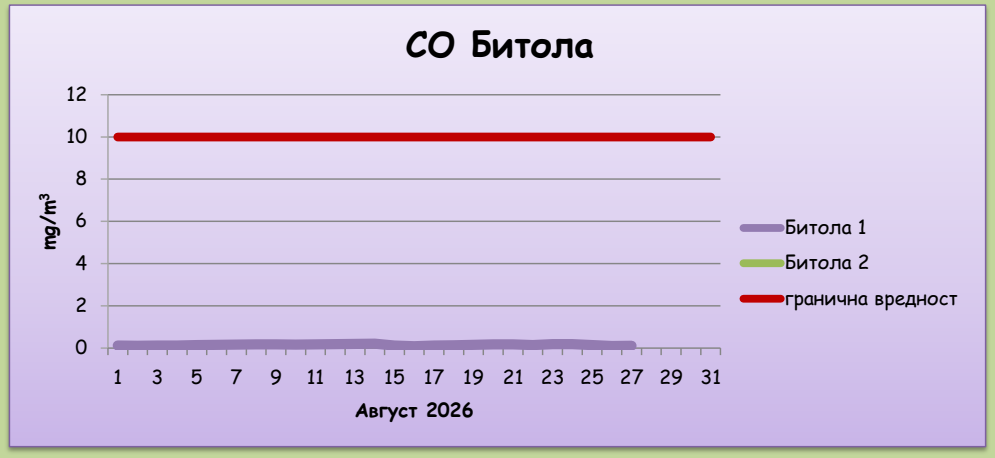

максимални дневни осумчасовни средни вредности на концентрацијата на јаглерод моноксид (CO)

Табеларен и графички приказ на максимални дневни осумчасовни средни вредности на концентрацијата на озон (O_3) од Битола, за месец август 2026 година

O3 / µg/m³	Битола 1	Битола 2
01/08/2026		
02/08/2026		
03/08/2026		
04/08/2026		
05/08/2026		
06/08/2026		
07/08/2026		
08/08/2026		
09/08/2026		
10/08/2026		
11/08/2026		
12/08/2026		
13/08/2026		
14/08/2026		
15/08/2026		
16/08/2026		
17/08/2026		
18/08/2026		
19/08/2026		
20/08/2026		
21/08/2026		
22/08/2026		
23/08/2026		
24/08/2026		
25/08/2026		
26/08/2026		
27/08/2026		
28/08/2026		
29/08/2026		
30/08/2026		
31/08/2026		

O_3 / µg/m³	Битола 1	Битола 2
Целна вредност за заштита на човековото здравје	120	120
Колку пати е надмината целната вр. во тековниот месец	0	0
Колку пати е надмината целната вредност во 2026	10	0
Праг на предупредување	180	180
Колку пати е надминат прагот на предупредување во тековниот месец	0	0
Праг на алармирање	240	240
Колку пати е надминат прагот на алармирање во тековниот месец	0	0

максимални дневни осумчасовни средни вредности на концентрацијата на озон (O_3)

Анализа и графички приказ на средночасовни концентрации на азот двооксид (NO_2) од Битола, за месец август 2026 година

NO_2 / µg/m^3	Битола1	Битола2
Гранична 1h вредност за заштита на човековото здравје	200	200
Колку часови е надмината 1h гр. вредност во тековниот месец	0	0
Колку часови е надмината 1h вредност во 2026	0	0
Праг на алармирање	400	400
Колку пати е надминат прагот на алармирање во тековниот месец	0	0

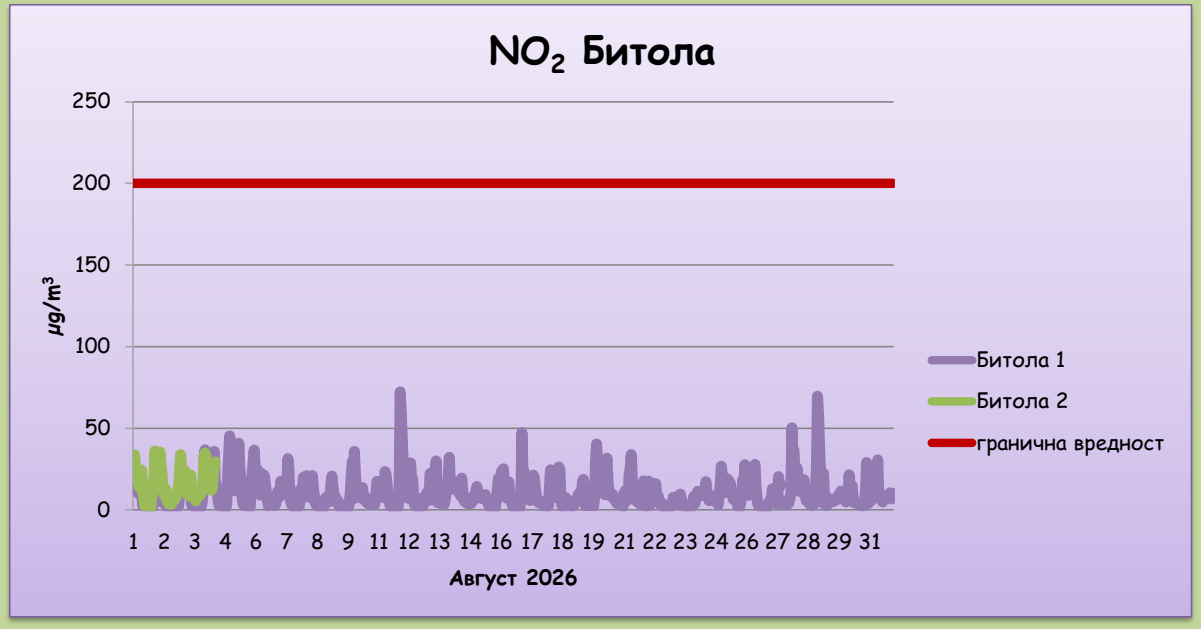

Средночасовни концентрации на азот двооксид (NO_2)

Велес

Август
2026

Велес

Земајќи во предвид дека Велес се смета за еден од позагадените градови во државата, а воедно и индустриски град, неопходно е да се врши мониторинг на квалитетот на амбиентниот воздух. За таа цел, поставена е автоматска мониторинг станица за квалитет на воздух во 2004 година.

Станицата е поставена во дворот на детската градинка "Димче Мирчев" во населба Тунел и го следи загадувањето од сообраќајот, затоплувањето по домовите и индустријата.

Во следната табела се прикажани координатите на автоматските мониторинг станици за квалитет на воздух:

Станица		Координати		
		Лонгитуда	**Латитуда**	**Алтитуда (m)**
1	**Велес 2 Градинка**	21°45'55''	41°42'21''	191

Табеларени графички приказ на среднодневните концентрации на сулфур двооксид (SO_2) од Велес, за месец август 2026 година

SO_2 / µg/m³	Велес 2
01/08/2026	
02/08/2026	
03/08/2026	
04/08/2026	
05/08/2026	
06/08/2026	
07/08/2026	
08/08/2026	
09/08/2026	
10/08/2026	
11/08/2026	
12/08/2026	
13/08/2026	
14/08/2026	
15/08/2026	
16/08/2026	4.2
17/08/2026	4.7
18/08/2026	2.0
19/08/2026	2.0
20/08/2026	3.3
21/08/2026	2.5
22/08/2026	2.5
23/08/2026	2.4
24/08/2026	4.1
25/08/2026	2.8
26/08/2026	2.3
27/08/2026	3.5
28/08/2026	3.5
29/08/2026	1.7
30/08/2026	3.0
31/08/2026	4.1

SO_2 / µg/m³	Велес 2
Гранична 1h вредност за заштита на човековото здравје	350
Колку часови е надмината 1h гр. вредност во тековниот месец	0
Колку часови е надмината 1h гр. вредност во 2026	0
Гранична 24h вредност за заштита на човековото здравје	125
Колку денови е надмината 24h гр. вредност во тековниот месец	0
Колку денови е надмината 24h гр. вредност во 2026	0
Праг на алармирање	500
Колку пати е надминат прагот на алармирање во тековниот месец	0

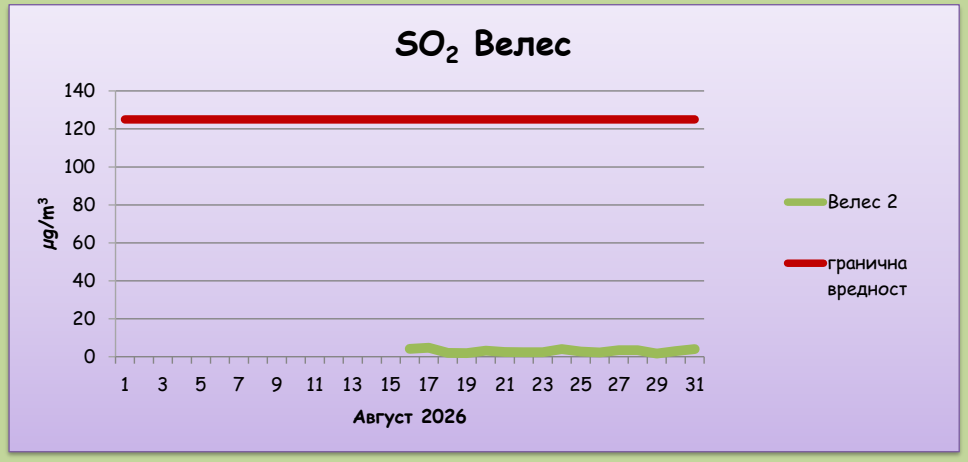

Среднодневни концентрации на сулфур двооксид (SO_2)

Табеларен и графички приказ на среднодневните концентрации на суспендирани честички со големина до 10 микрометри (PM10) од Велес, за месец август 2026 година

PM_{10} / µg/m³	Велес 2
01/08/2026	
02/08/2026	
03/08/2026	
04/08/2026	
05/08/2026	
06/08/2026	
07/08/2026	
08/08/2026	
09/08/2026	
10/08/2026	
11/08/2026	
12/08/2026	
13/08/2026	
14/08/2026	
15/08/2026	28.5
16/08/2026	22.7
17/08/2026	35.8
18/08/2026	32.5
19/08/2026	30.7
20/08/2026	32.1
21/08/2026	34.4
22/08/2026	40.4
23/08/2026	38.3
24/08/2026	37.4
25/08/2026	32.5
26/08/2026	34.9
27/08/2026	40.7
28/08/2026	44.3
29/08/2026	
30/08/2026	35.7
31/08/2026	41.3

PM_{10} / µg/m³	Велес 2
Гранична 24h вредност за заштита на човековото здравје	50
Колку денови е надмината 24h гр. вредност во тековниот месец	0
Колку денови е надмината 24h гр. вредност во 2026	36

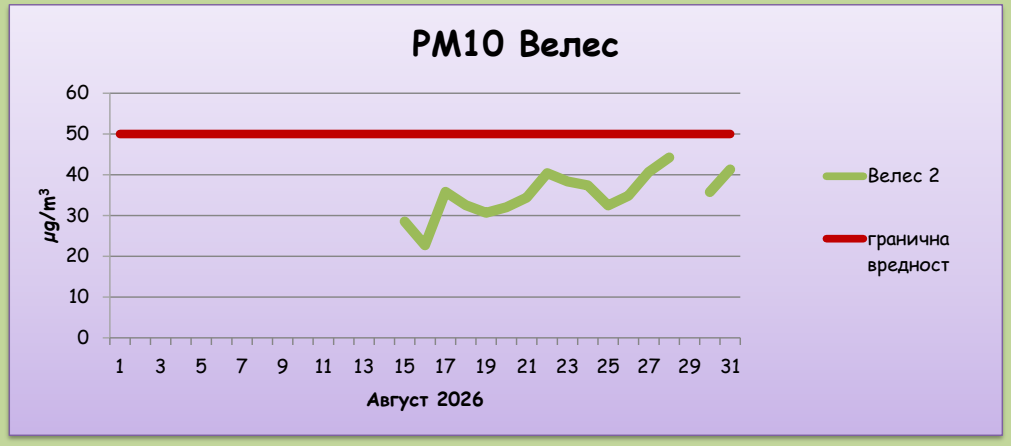

среднодневни концентрации на суспендирани честички со големина до 10 микрометри (PM10)

Табеларен и графички приказ на среднодневните концентрации на суспендирани честички со големина до 2,5 микрометри (PM2,5) од Велес, за месец август 2026 година

$PM_{2.5}$ / µg/m^3	Велес 2
01/08/2026	
02/08/2026	
03/08/2026	
04/08/2026	
05/08/2026	
06/08/2026	
07/08/2026	
08/08/2026	
09/08/2026	
10/08/2026	
11/08/2026	
12/08/2026	
13/08/2026	
14/08/2026	
15/08/2026	10.1
16/08/2026	9.0
17/08/2026	11.6
18/08/2026	13.2
19/08/2026	8.8
20/08/2026	13.3
21/08/2026	15.3
22/08/2026	16.2
23/08/2026	21.8
24/08/2026	15.0
25/08/2026	12.1
26/08/2026	13.2
27/08/2026	16.7
28/08/2026	15.5
29/08/2026	11.1
30/08/2026	14.2
31/08/2026	11.4

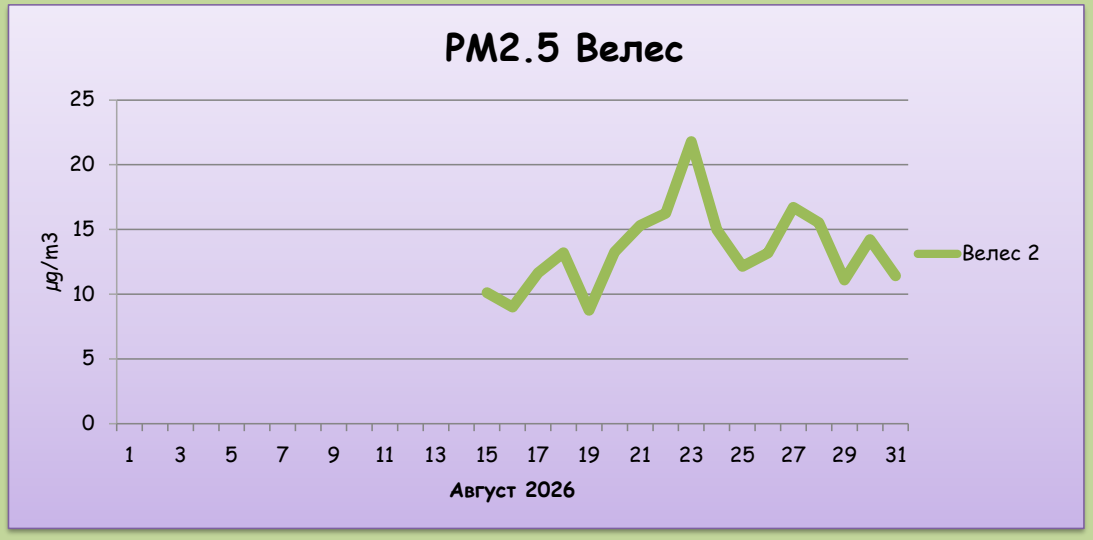

Среднодневни концентрации на суспендирани честички со големина до 2,5 микрометри

Табеларен и графички приказ на максимални дневни осумчасовни средни вредности на концентрацијата на јаглерод моноксид (CO) од Велес, за месец август 2026 година

CO / mg/m³	Велес 2
01/08/2026	
02/08/2026	
03/08/2026	
04/08/2026	
05/08/2026	
06/08/2026	
07/08/2026	
08/08/2026	
09/08/2026	
10/08/2026	
11/08/2026	
12/08/2026	
13/08/2026	
14/08/2026	0.1
15/08/2026	0.3
16/08/2026	0.3
17/08/2026	0.2
18/08/2026	0.2
19/08/2026	0.3
20/08/2026	0.4
21/08/2026	0.2
22/08/2026	0.4
23/08/2026	0.4
24/08/2026	0.2
25/08/2026	0.3
26/08/2026	0.3
27/08/2026	0.3
28/08/2026	0.3
29/08/2026	0.1
30/08/2026	0.2
31/08/2026	0.3

CO / mg/m³	Велес 2
Гранична 8h вредност за заштита на човековото здравје	10
Колку пати е надмината 8h гр. вредност во тековниот месец	0
Колку пати е надмината 8h гр.вредност во 2026	0

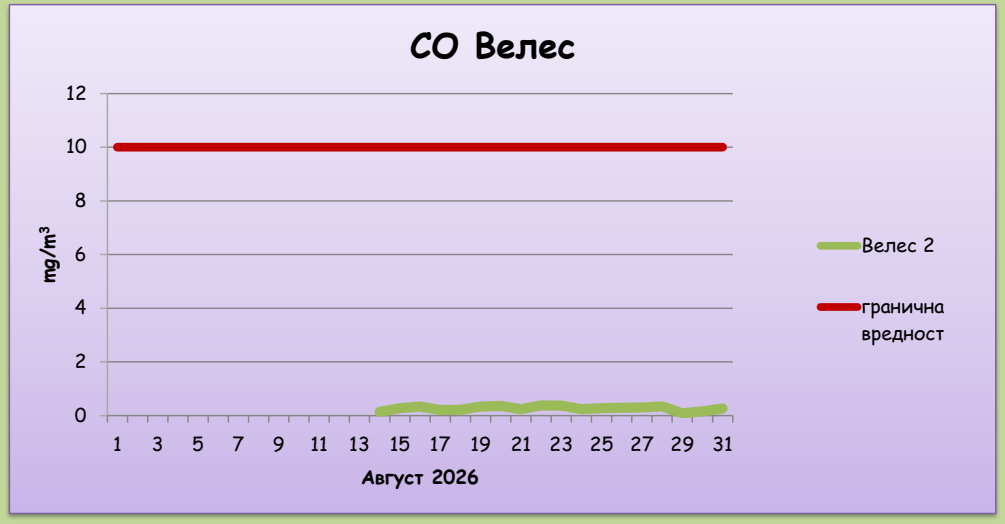

максимални дневни осумчасовни средни вредности на концентрацијата на јаглерод моноксид (CO)

Табеларен и графички приказ на максимални дневни осумчасовни средни вредности на концентрацијата на озон (O_3) од Велес, за месец август 2026 година

O_3 / µg/m^3	Велес 2
01/08/2026	
02/08/2026	
03/08/2026	
04/08/2026	
05/08/2026	
06/08/2026	
07/08/2026	
08/08/2026	
09/08/2026	
10/08/2026	
11/08/2026	
12/08/2026	
13/08/2026	
14/08/2026	67.3
15/08/2026	64.7
16/08/2026	67.3
17/08/2026	75.6
18/08/2026	81.4
19/08/2026	73.3
20/08/2026	86.9
21/08/2026	76.0
22/08/2026	87.2
23/08/2026	99.8
24/08/2026	89.4
25/08/2026	66.8
26/08/2026	75.4
27/08/2026	75.0
28/08/2026	79.4
29/08/2026	50.6
30/08/2026	61.6
31/08/2026	51.4

O_3 / µg/m^3	Велес 2
Целна вредност за заштита на човековото здравје	120
Колку пати е надмината целната вр. во тековниот месец	0
Колку пати е надмината целната вредност во 2026	0
Праг на предупредување	180
Колку пати е надминат прагот на предупредување во тековниот месец	0
Праг на алармирање	240
Колку пати е надминат прагот на алармирање во тековниот месец	0

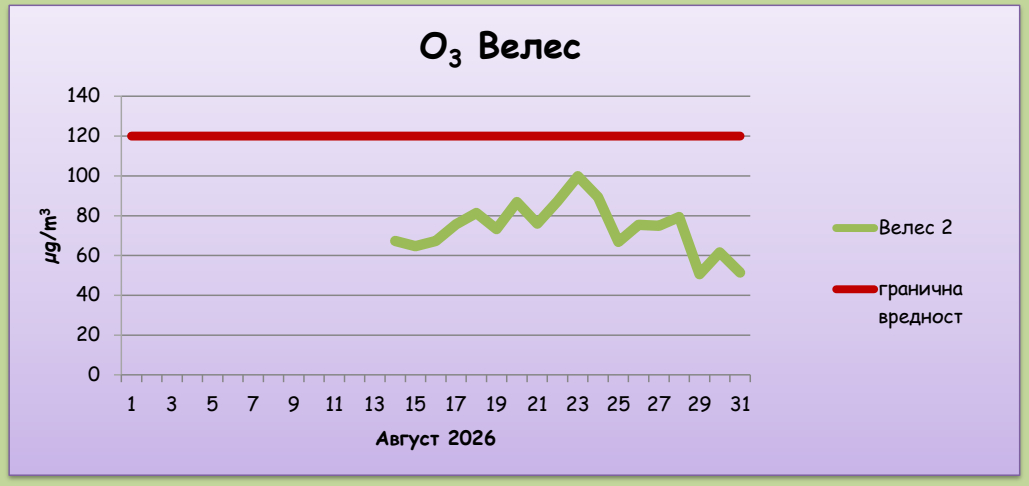

максимални дневни осумчасовни средни вредности на концентрацијата на озон (O_3)

Анализа и графички приказ на Средночасовни концентрации на азот двооксид (NO_2) од Велес, за месец август 2026 година

NO_2 / µg/m³	Велес 2
Гранична 1h вредност за заштита на човековото здравје	200
Колку часови е надмината 1h гр. вредност во тековниот месец	0
Колку часови е надмината 1h вредност во 2026	0
Праг на алармирање	400
Колку пати е надминат прагот на алармирање во тековниот месец	0

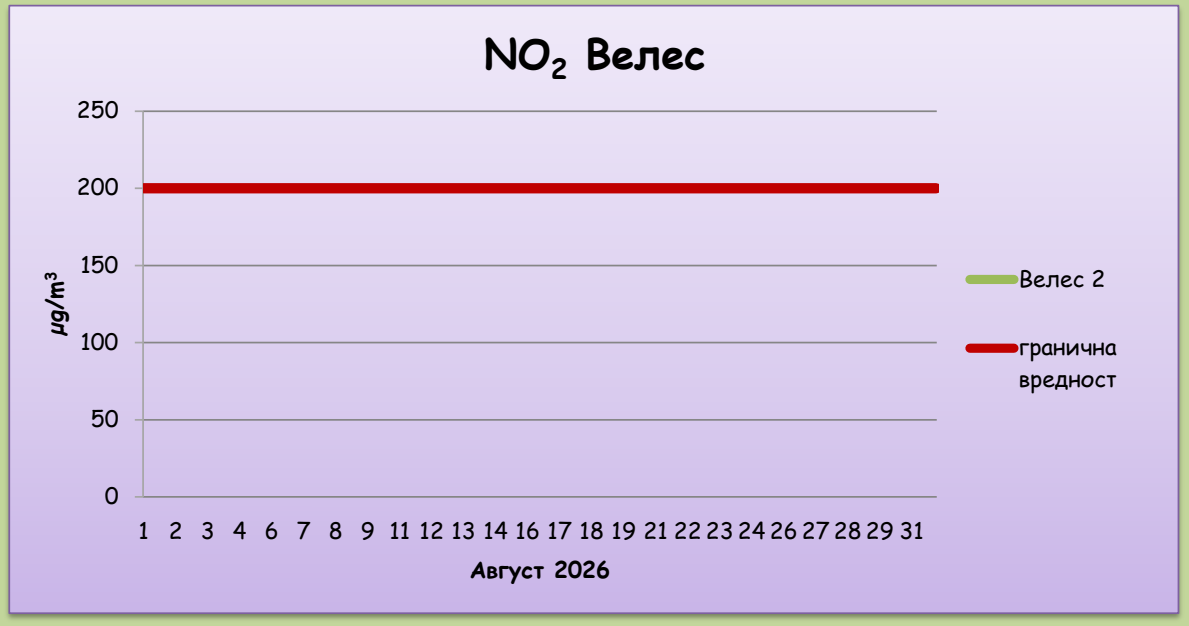

Средночасовни концентрации на азот двооксид (NO_2)

Табеларен приказ на среднодневните вредности на метеоролошките параметри од станица Велес 2, за месец август 2026 год.

Велес 2						
	Температура [°C]	Влажност [%]	Правец на ветер [deg]	Брзина на ветер [m/s]	Притисок [hPa]	Глобална радијација [W/m2]
01/08/2026						
02/08/2026						
03/08/2026						
04/08/2026						
05/08/2026						
06/08/2026						
07/08/2026						
08/08/2026						
09/08/2026						
10/08/2026						
11/08/2026						
12/08/2026						
13/08/2026						
14/08/2026						
15/08/2026	26.0	41	33	0.5		
16/08/2026	25.5	36	6	0.2		
17/08/2026	26.7	44	28	0.3		
18/08/2026	26.7	48	21	0.7		
19/08/2026	27.0	44	21	0.2		
20/08/2026	28.2	41	55	0.4		
21/08/2026	30.8	41	52	0.4		
22/08/2026	31.0	36	34	0.4		
23/08/2026	31.2	34	49	1.7		
24/08/2026	30.1	37	61	0.5		
25/08/2026	28.5	49	42	0.2		
26/08/2026	29.0	47	40	0.6		
27/08/2026	30.5	37	46	0.4		
28/08/2026	29.8	39	52	0.5		
29/08/2026	28.3	54	70	0.9		
30/08/2026	28.4	47	51	0.4		
31/08/2026	29.4	48	67	0.2		

Тетово

Август 2026

Тетово

Во Тетово автоматската мониторинг станица за квалитет на амбиентен воздух се наоѓа во дворот на Основното училиште "Св. Кирил и Методиј". Оддалечена е на само 5 метри од булевар со висока фреквентност на сообраќајот. На оддалеченот 15-20 метри од станицата се наоѓаат згради за домување. Станицата го следи загадувањето од индустриските објекти лоцирани на растојание од 600-700 метри.

Во следната табела се прикажани координатите на автоматските мониторинг станици за квалитет на воздух:

Станица		Координати		
		Лонгитуда	**Латитуда**	**Алтитуда (m)**
1	**Тетово**	20°57'54.74"	41°59'51.48"	

Табеларени графички приказ на среднодневните концентрации на сулфур двооксид (SO_2) од Тетово, за месец август 2026 година

SO_2 / µg/m³	Тетово
01/08/2026	3.1
02/08/2026	3.5
03/08/2026	3.7
04/08/2026	3.6
05/08/2026	3.6
06/08/2026	3.9
07/08/2026	4.5
08/08/2026	4.3
09/08/2026	3.8
10/08/2026	3.9
11/08/2026	4.8
12/08/2026	4.2
13/08/2026	4.4
14/08/2026	4.9
15/08/2026	5.0
16/08/2026	5.9
17/08/2026	8.0
18/08/2026	10.3
19/08/2026	9.1
20/08/2026	10.4
21/08/2026	12.4
22/08/2026	14.0
23/08/2026	12.2
24/08/2026	12.1
25/08/2026	10.3
26/08/2026	10.1
27/08/2026	9.5
28/08/2026	11.1
29/08/2026	8.8
30/08/2026	8.4
31/08/2026	8.6

SO_2 / µg/m³	Тетово
Гранична 1h вредност за заштита на човековото здравје	350
Колку часови е надмината 1h гр. вредност во тековниот месец	0
Колку часови е надмината 1h гр. вредност во 2014	0
Гранична 24h вредност за заштита на човековото здравје	125
Колку денови е надмината 24h гр. вредност во тековниот месец	0
Колку денови е надмината 24h гр. вредност во 2026	0
Праг на алармирање	500
Колку пати е надминат прагот на алармирање во тековниот месец	0

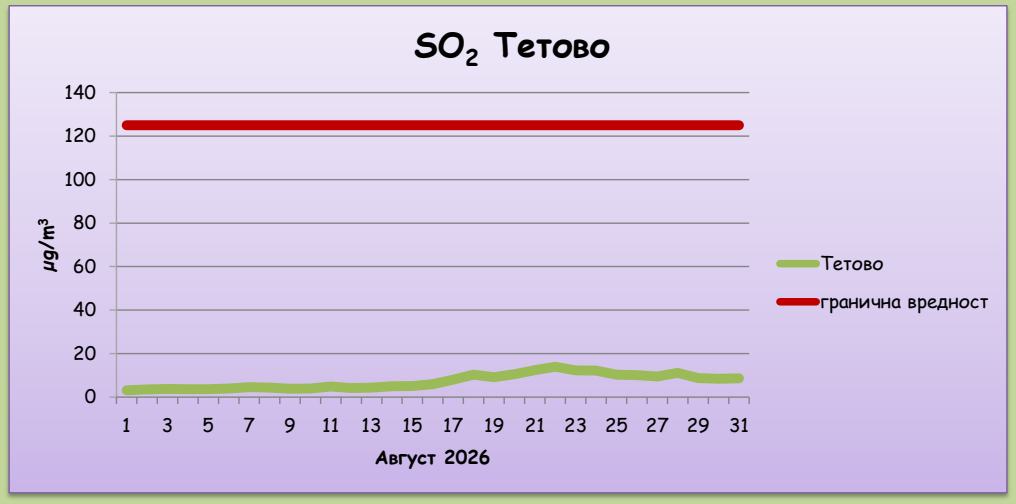

Среднодневни концентрации на сулф ур двооксид (SO_2)

Табеларен и графички приказ на среднодневните концентрации на суспендирани честички со големина до 10 микрометри (PM10) од Тетово, за месец август 2026 година

PM_{10} / µg/m³	Тетово
01/08/2026	24.0
02/08/2026	20.2
03/08/2026	27.0
04/08/2026	32.2
05/08/2026	36.8
06/08/2026	39.5
07/08/2026	40.7
08/08/2026	37.5
09/08/2026	21.3
10/08/2026	26.2
11/08/2026	31.6
12/08/2026	38.2
13/08/2026	29.8
14/08/2026	30.6
15/08/2026	21.6
16/08/2026	27.0
17/08/2026	41.0
18/08/2026	45.8
19/08/2026	22.5
20/08/2026	32.1
21/08/2026	37.3
22/08/2026	37.7
23/08/2026	23.5
24/08/2026	35.6
25/08/2026	33.6
26/08/2026	38.4
27/08/2026	31.8
28/08/2026	60.1
29/08/2026	54.5
30/08/2026	39.2
31/08/2026	47.2

PM_{10} / µg/m³	Тетово
Гранична 24h вредност за заштита на човековото здравје	50
Колку денови е надмината 24h гр. вредност во тековниот месец	2
Колку денови е надмината 24h гр. вредност во 2026	36

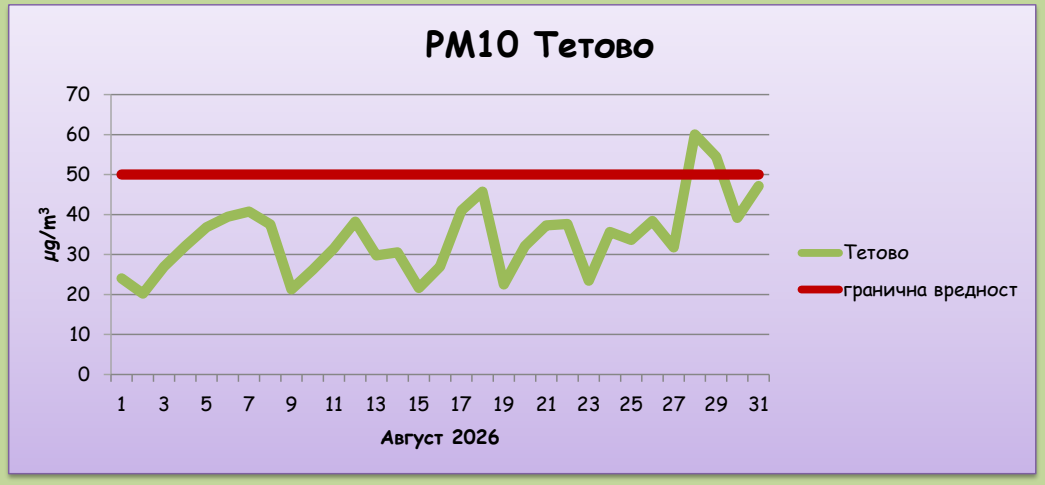

Среднодневни концентрации на суспендирани честички со големина до 10 микрометри(PM10)

Табеларен и графички приказ на среднодневните концентрации на суспендирани честички со големина до 2,5 микрометри (PM2,5) од Тетово, за месец август 2026 година

$PM_{2.5}$ / µg/m³	Тетово
01/08/2026	9.5
02/08/2026	8.7
03/08/2026	10.3
04/08/2026	10.8
05/08/2026	12.8
06/08/2026	15.7
07/08/2026	16.7
08/08/2026	16.4
09/08/2026	12.3
10/08/2026	12.3
11/08/2026	13.3
12/08/2026	13.5
13/08/2026	12.1
14/08/2026	13.6
15/08/2026	9.4
16/08/2026	11.5
17/08/2026	19.8
18/08/2026	23.0
19/08/2026	13.4
20/08/2026	15.3
21/08/2026	19.7
22/08/2026	18.4
23/08/2026	10.6
24/08/2026	14.0
25/08/2026	15.0
26/08/2026	13.2
27/08/2026	15.8
28/08/2026	25.4
29/08/2026	23.3
30/08/2026	21.0
31/08/2026	20.6

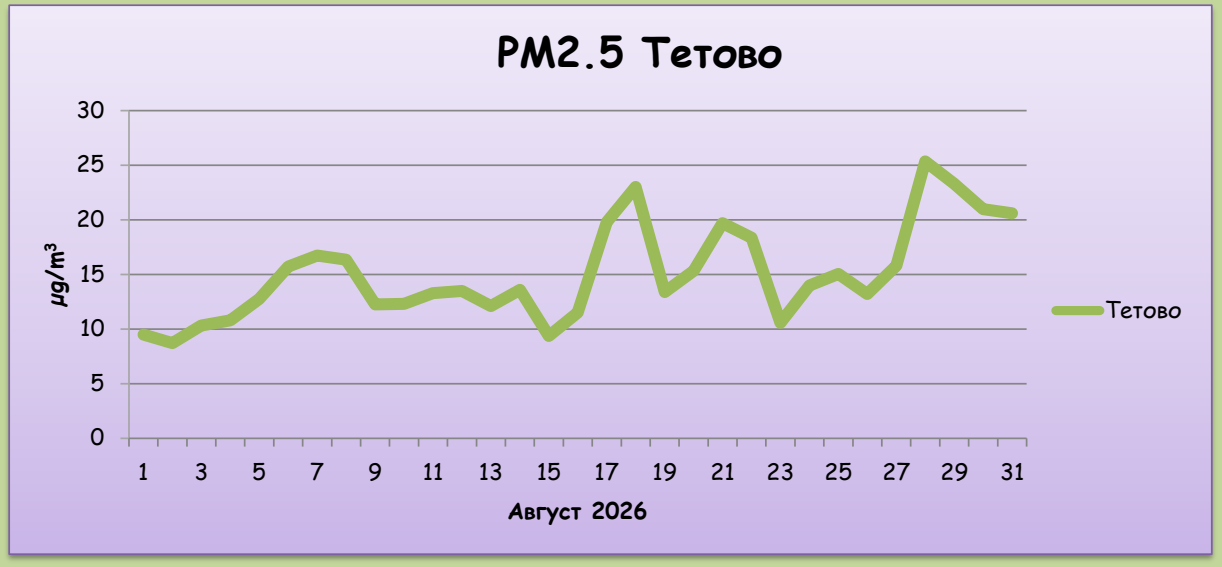

Среднодневни концентрации на суспендирани честички со големина до 2,5 микрометри (PM2,5)

Табеларен и графички приказ на максимални дневни осумчасовни средни вредности на концентрацијата на јаглерод моноксид (CO) од Тетово, за месец август 2026 година

CO / mg/m^3	Тетово
01/08/2026	0.2
02/08/2026	0.2
03/08/2026	0.3
04/08/2026	0.3
05/08/2026	0.3
06/08/2026	0.3
07/08/2026	0.4
08/08/2026	0.4
09/08/2026	0.3
10/08/2026	0.3
11/08/2026	0.3
12/08/2026	0.3
13/08/2026	0.2
14/08/2026	0.2
15/08/2026	0.2
16/08/2026	0.3
17/08/2026	0.4
18/08/2026	0.5
19/08/2026	0.3
20/08/2026	0.3
21/08/2026	0.5
22/08/2026	0.5
23/08/2026	0.4
24/08/2026	0.4
25/08/2026	0.3
26/08/2026	0.3
27/08/2026	0.3
28/08/2026	0.3
29/08/2026	0.4
30/08/2026	0.3
31/08/2026	0.3

CO / mg/m^3	Тетово
Гранична 8h вредност за заштита на човековото здравје	10
Колку пати е надмината 8h гр. вредност во тековниот месец	0
Колку пати е надмината 8h гр.вредност во 2026	0

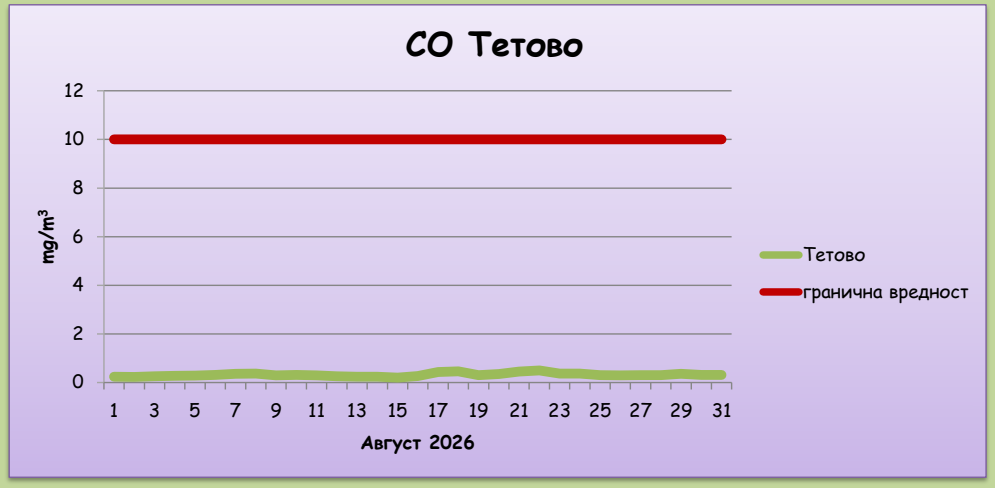

максимални дневни осумчасовни средни вредности на концентрацијата на јаглерод моноксид (CO)

Табеларен и графички приказ на максимални дневни осумчасовни средни вредности на концентрацијата на озон (O_3) од Тетово, за месец август 2026 година

O3 / µg/m³	Тетово
01/08/2026	
02/08/2026	
03/08/2026	
04/08/2026	
05/08/2026	
06/08/2026	
07/08/2026	
08/08/2026	
09/08/2026	
10/08/2026	
11/08/2026	
12/08/2026	
13/08/2026	
14/08/2026	
15/08/2026	
16/08/2026	
17/08/2026	
18/08/2026	
19/08/2026	
20/08/2026	
21/08/2026	
22/08/2026	
23/08/2026	
24/08/2026	
25/08/2026	
26/08/2026	
27/08/2026	
28/08/2026	
29/08/2026	
30/08/2026	
31/08/2026	

O_3 / µg/m³	Тетово
Целна вредност за заштита на човековото здравје	120
Колку пати е надмината целната вр. во тековниот месец	0
Колку пати е надмината целната вредност во 2026	0
Праг на предупредување	180
Колку пати е надминат прагот на предупредување во тековниот месец	0
Праг на алармирање	240
Колку пати е надминат прагот на алармирање во тековниот месец	0

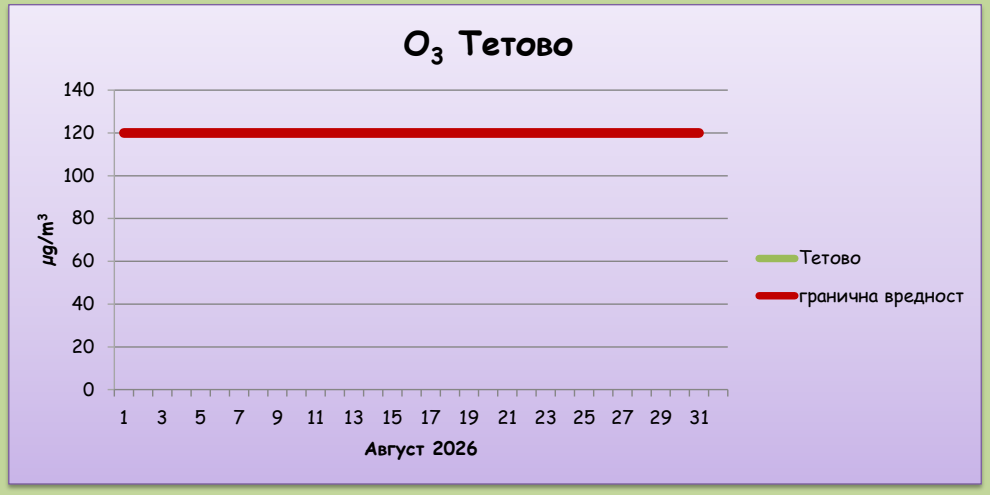

максимални дневни осумчасовни средни вредности на концентрацијата на озон (O_3)

Анализа и графички приказ на Средночасовни концентрации на азот двооксид (NO_2) од Тетово, за месец август 2026 година

NO_2 / µg/m³	Тетово
Гранична 1h вредност за заштита на човековото здравје	200
Колку часови е надмината 1h гр. вредност во тековниот месец	0
Колку часови е надмината 1h вредност во 2026	0
Праг на алармирање	400
Колку пати е надминат прагот на алармирање во тековниот месец	0

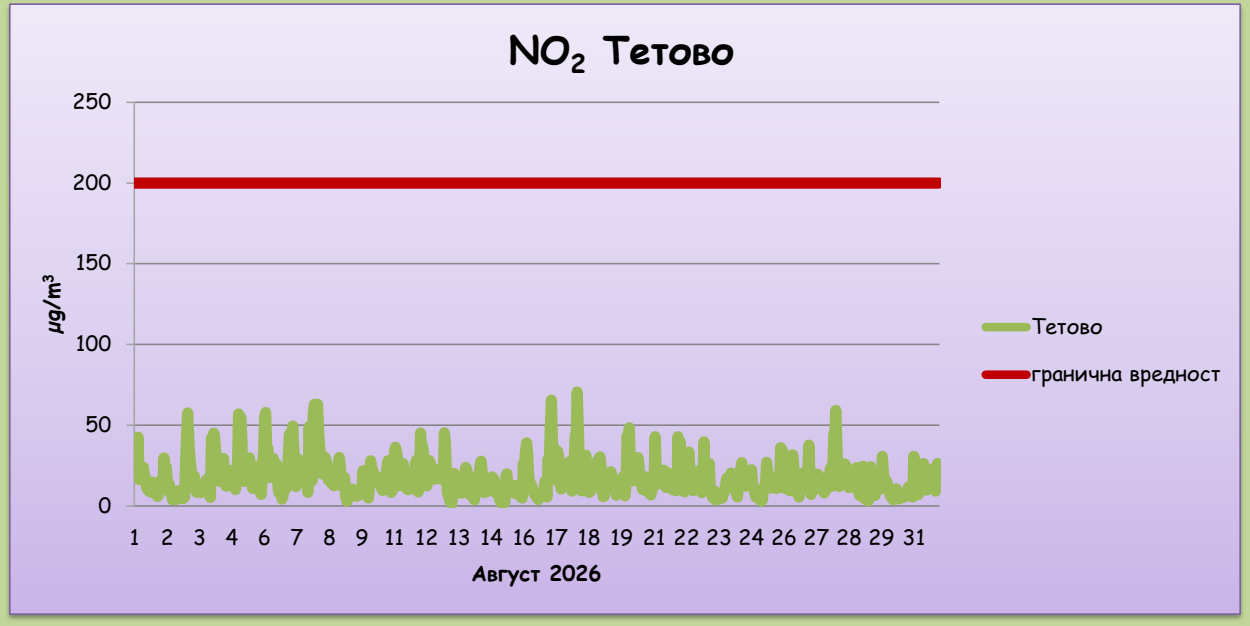

Средночасовни концентрации на азот двооксид (NO_2)

Куманово

Август 2026

Куманово

Автоматската мониторинг станица за квалитет на амбиентен воздух е поставена во дворот на Медицинскиот центар, т.е. во индустрискиот дел од градот и претежно го покажува загадувањето од индустријата, сообраќајот и од затоплувањето на административните установи.

Во следната табела се прикажани координатите на автоматските мониторинг станици за квалитет на воздух:

Станица		Координати		
		Лонгитуда	**Латитуда**	**Алтитуда (m)**
1	**Куманово**	21°42'53"	42°08'08"	337

Табеларени графички приказ на среднодневните концентрации на сулфур двооксид (SO_2) од Куманово, за месец август 2026 година

SO_2 / µg/m^3	Куманово
01/08/2026	1.3
02/08/2026	1.4
03/08/2026	1.4
04/08/2026	1.2
05/08/2026	1.3
06/08/2026	1.4
07/08/2026	1.6
08/08/2026	1.6
09/08/2026	0.0
10/08/2026	0.0
11/08/2026	1.4
12/08/2026	1.3
13/08/2026	1.4
14/08/2026	1.3
15/08/2026	1.2
16/08/2026	1.1
17/08/2026	1.5
18/08/2026	1.7
19/08/2026	1.4
20/08/2026	1.3
21/08/2026	1.5
22/08/2026	1.8
23/08/2026	1.5
24/08/2026	1.4
25/08/2026	1.6
26/08/2026	1.5
27/08/2026	1.5
28/08/2026	1.5
29/08/2026	1.4
30/08/2026	1.5
31/08/2026	1.6

SO_2 / µg/m^3	Куманово
Гранична 1h вредност за заштита на човековото здравје	350
Колку часови е надмината 1h гр. вредност во тековниот месец	0
Колку часови е надмината 1h гр. вредност во 2014	0
Гранична 24h вредност за заштита на човековото здравје	125
Колку денови е надмината 24h гр. вредност во тековниот месец	0
Колку денови е надмината 24h гр. вредност во 2026	0
Праг на алармирање	500
Колку пати е надминат прагот на алармирање во тековниот месец	0

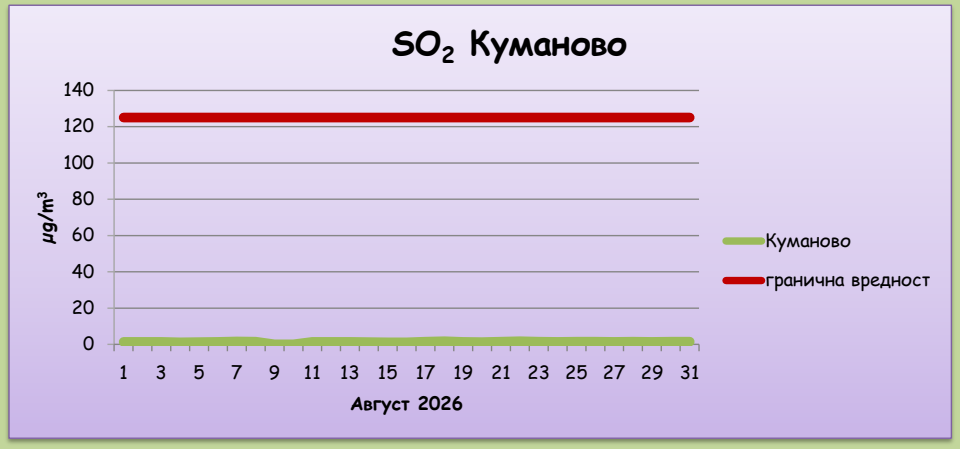

Среднодневни концентрации на сулф ур двооксид (SO_2)

Табеларен и графички приказ на среднодневните концентрации на суспендирани честички со големина до 10 микрометри (PM10) од Куманово, за месец август 2026 година

PM_{10} / µg/m³	Куманово
01/08/2026	17.1
02/08/2026	15.9
03/08/2026	15.6
04/08/2026	19.3
05/08/2026	20.9
06/08/2026	27.4
07/08/2026	24.7
08/08/2026	19.2
09/08/2026	15.5
10/08/2026	20.8
11/08/2026	19.8
12/08/2026	28.1
13/08/2026	29.8
14/08/2026	22.1
15/08/2026	17.7
16/08/2026	17.3
17/08/2026	28.8
18/08/2026	29.5
19/08/2026	14.1
20/08/2026	25.0
21/08/2026	31.1
22/08/2026	30.5
23/08/2026	20.6
24/08/2026	20.5
25/08/2026	22.2
26/08/2026	21.0
27/08/2026	20.3
28/08/2026	24.6
29/08/2026	34.3
30/08/2026	27.1
31/08/2026	28.1

PM_{10} / µg/m³	Куманово
Гранична 24h вредност за заштита на човековото здравје	50
Колку денови е надмината 24h гр. вредност во тековниот месец	0
Колку денови е надмината 24h гр. вредност во 2026	27

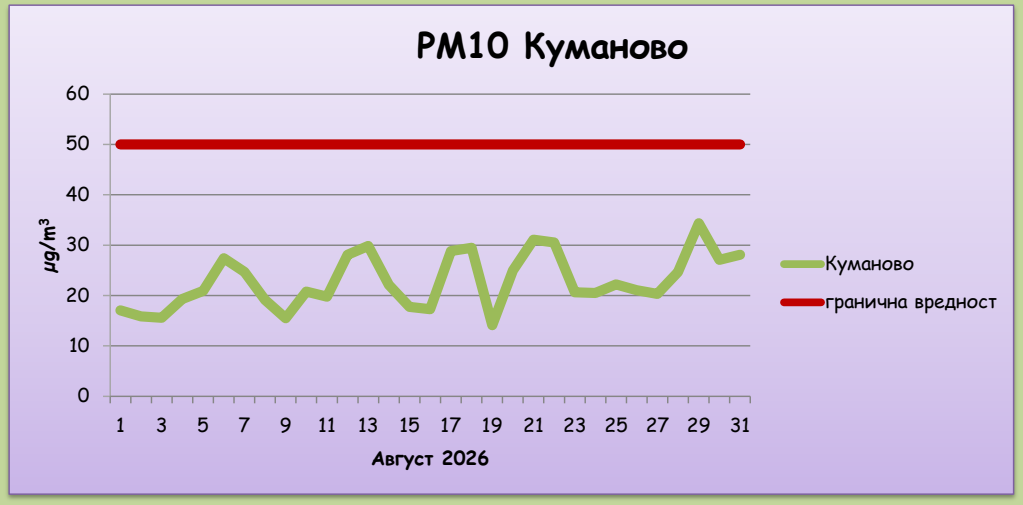

Среднодневни концентрации на суспендирани честички со големина до 10 микрометри (PM10)

Табеларен и графички приказ на среднодневните концентрации на суспендирани честички со големина до 2,5 микрометри (PM2,5) од Куманово, за месец август 2026 година

$PM_{2.5}$ / µg/m^3	Куманово
01/08/2026	8.2
02/08/2026	7.7
03/08/2026	7.3
04/08/2026	8.7
05/08/2026	9.9
06/08/2026	12.6
07/08/2026	13.7
08/08/2026	12.7
09/08/2026	9.6
10/08/2026	12.4
11/08/2026	11.5
12/08/2026	16.4
13/08/2026	16.3
14/08/2026	11.3
15/08/2026	8.1
16/08/2026	7.7
17/08/2026	14.2
18/08/2026	18.3
19/08/2026	7.6
20/08/2026	13.6
21/08/2026	19.4
22/08/2026	18.6
23/08/2026	11.5
24/08/2026	10.9
25/08/2026	13.6
26/08/2026	12.2
27/08/2026	12.4
28/08/2026	11.2
29/08/2026	16.6
30/08/2026	17.6
31/08/2026	16.3

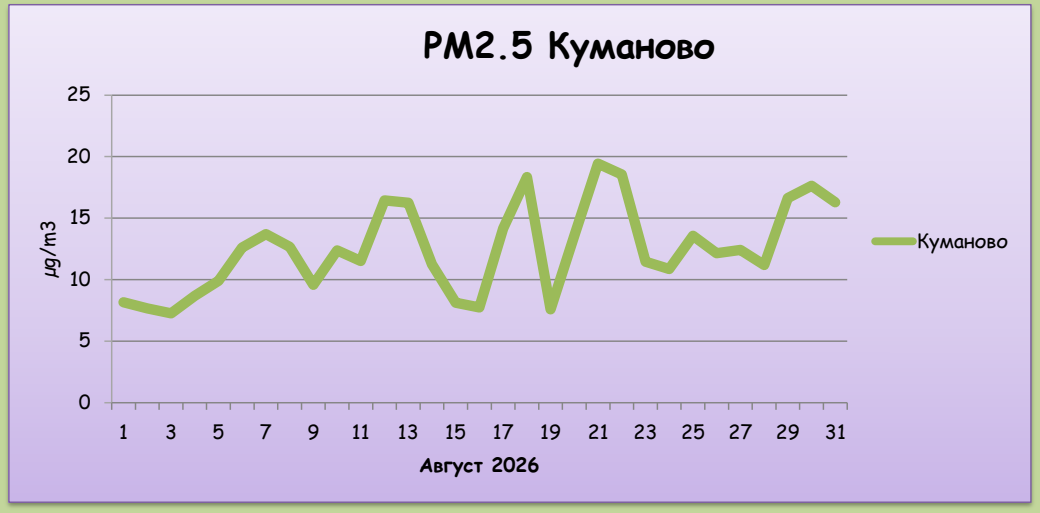

Среднодневни концентрации на суспендирани честички со големина до 2,5 микрометри (PM2,5)

Табеларен и графички приказ на максимални дневни осумчасовни средни вредности на концентрацијата на јаглерод моноксид (CO) од Куманово, за месец август 2026 година

CO / mg/m^3	Куманово
01/08/2026	
02/08/2026	
03/08/2026	
04/08/2026	
05/08/2026	
06/08/2026	
07/08/2026	
08/08/2026	
09/08/2026	
10/08/2026	
11/08/2026	
12/08/2026	
13/08/2026	
14/08/2026	
15/08/2026	
16/08/2026	
17/08/2026	
18/08/2026	
19/08/2026	
20/08/2026	
21/08/2026	
22/08/2026	
23/08/2026	
24/08/2026	
25/08/2026	
26/08/2026	
27/08/2026	
28/08/2026	
29/08/2026	
30/08/2026	
31/08/2026	

CO / mg/m^3	Куманово
Гранична 8h вредност за заштита на човековото здравје	10
Колку пати е надмината 8h гр. вредност во тековниот месец	0
Колку пати е надмината 8h гр.вредност во 2026	0

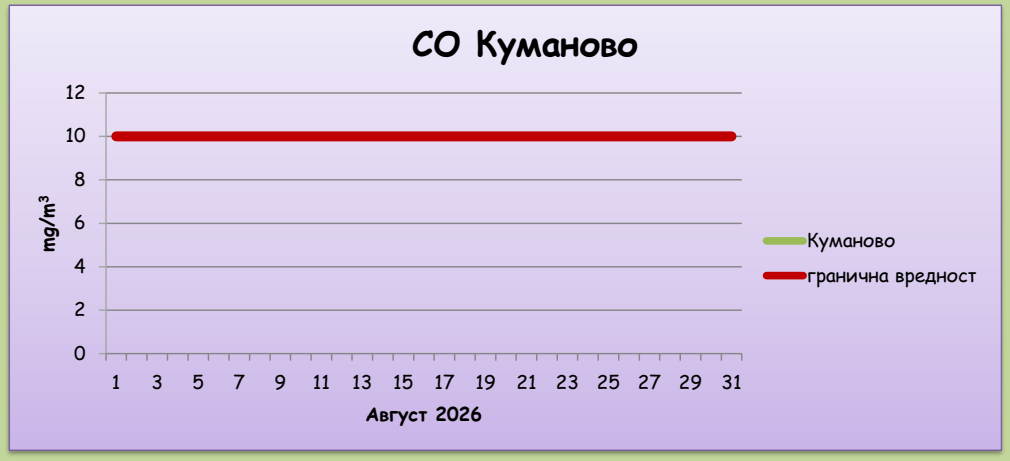

максимални дневни осумчасовни средни вредности на концентрацијата на јаглерод моноксид(CO)

Табеларен и графички приказ на максимални дневни осумчасовни средни вредности на концентрацијата на озон (O_3) од Куманово, за месец август 2026 година

O3 / µg/m³	Куманово
01/08/2026	59.8
02/08/2026	58.9
03/08/2026	63.0
04/08/2026	67.3
05/08/2026	69.5
06/08/2026	64.4
07/08/2026	47.5
08/08/2026	68.2
09/08/2026	66.2
10/08/2026	59.2
11/08/2026	72.1
12/08/2026	74.5
13/08/2026	77.9
14/08/2026	59.0
15/08/2026	55.1
16/08/2026	57.8
17/08/2026	63.9
18/08/2026	62.3
19/08/2026	61.5
20/08/2026	60.1
21/08/2026	56.6
22/08/2026	63.4
23/08/2026	68.3
24/08/2026	63.6
25/08/2026	52.3
26/08/2026	58.6
27/08/2026	59.5
28/08/2026	58.6
29/08/2026	44.0
30/08/2026	44.7
31/08/2026	45.0

O_3 / µg/m³	Куманово
Целна вредност за заштита на човековото здравје	120
Колку пати е надмината целната вр. во тековниот месец	0
Колку пати е надмината целната вредност во 2026	0
Праг на предупредување	180
Колку пати е надминат прагот на предупредување во тековниот месец	0
Праг на алармирање	240
Колку пати е надминат прагот на алармирање во тековниот месец	0

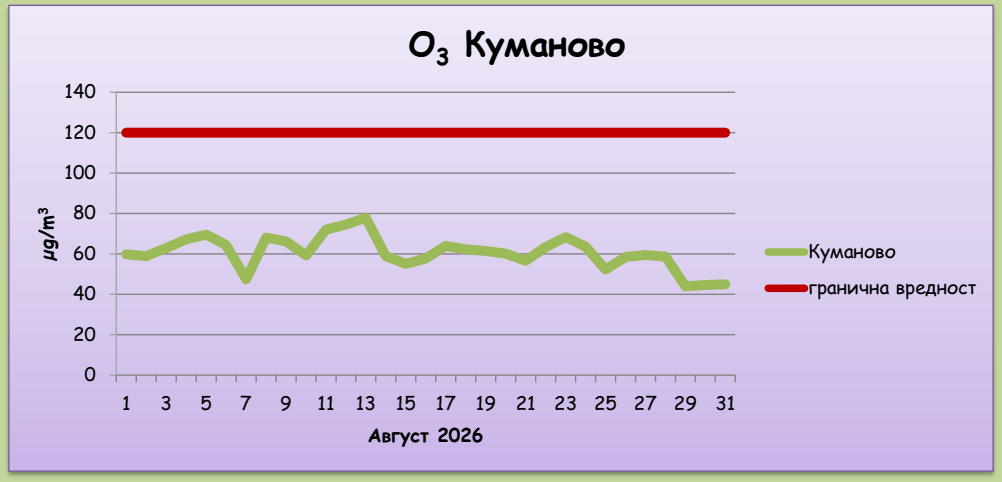

максимални дневни осумчасовни средни вредности на концентрацијата на озон (O_3)

Анализа и графички приказ на средночасовни концентрации на азот двооксид (NO_2) од Куманово, за месец август 2026 година

NO_2 / µg/m^3	Куманово
Гранична 1h вредност за заштита на човековото здравје	200
Колку часови е надмината 1h гр. вредност во тековниот месец	0
Колку часови е надмината 1h вредност во 2026	0
Праг на алармирање	400
Колку пати е надминат прагот на алармирање во тековниот месец	0

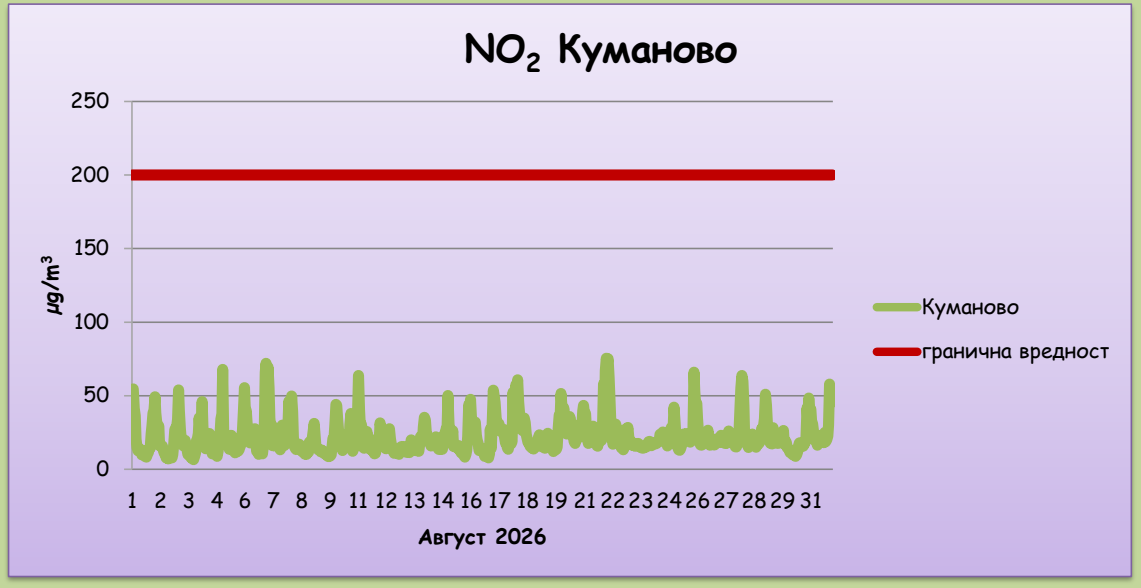

Средночасовни концентрации на азот двооксид (NO_2)

Кавадарци

Август
2026

Кавадарци

Во Кавадарци е поставена автоматска мониторинг станица за квалитет на воздух, на просторот пред градинката "Гоце Делчев", односно на кртосницата помеѓу "Западен булевар" и булевар "Моша Пијаде", и истата пуштена е во работа на ден 06.04.2005 година. Со неа ќе се идентификуваат концентрациите на загадувачките супстанции кои се производ на загадувањето од индустријата, сообраќајот и затоплувањето во зимниот период.

Во следната табела се прикажани координатите на автоматските мониторинг станици за квалитет на воздух:

Станица		Координати		
		Лонгитуда	**Латитуда**	**Алтитуда (m)**
1	**Кавадарци**	22°00'26"	41°26'26"	269

Табеларени графички приказ на среднодневните концентрации на сулфур двооксид (SO_2) од Кавадарци, за месец август 2026 година

SO_2 / µg/m³	Кавадарци
01/08/2026	1.1
02/08/2026	1.0
03/08/2026	0.9
04/08/2026	0.9
05/08/2026	1.0
06/08/2026	1.1
07/08/2026	1.4
08/08/2026	1.2
09/08/2026	0.9
10/08/2026	1.1
11/08/2026	1.2
12/08/2026	1.1
13/08/2026	0.9
14/08/2026	1.0
15/08/2026	1.1
16/08/2026	1.2
17/08/2026	1.7
18/08/2026	1.7
19/08/2026	1.5
20/08/2026	1.3
21/08/2026	1.5
22/08/2026	1.7
23/08/2026	1.3
24/08/2026	1.4
25/08/2026	1.6
26/08/2026	1.7
27/08/2026	1.4
28/08/2026	1.4
29/08/2026	1.5
30/08/2026	1.5
31/08/2026	1.6

SO_2 / µg/m³	Кавадарци
Гранична 1h вредност за заштита на човековото здравје	350
Колку часови е надмината 1h гр. вредност во тековниот месец	0
Колку часови е надмината 1h гр. вредност во 2026	0
Гранична 24h вредност за заштита на човековото здравје	125
Колку денови е надмината 24h гр. вредност во тековниот месец	0
Колку денови е надмината 24h гр. вредност во 2026	0
Праг на алармирање	500
Колку пати е надминат прагот на алармирање во тековниот месец	0

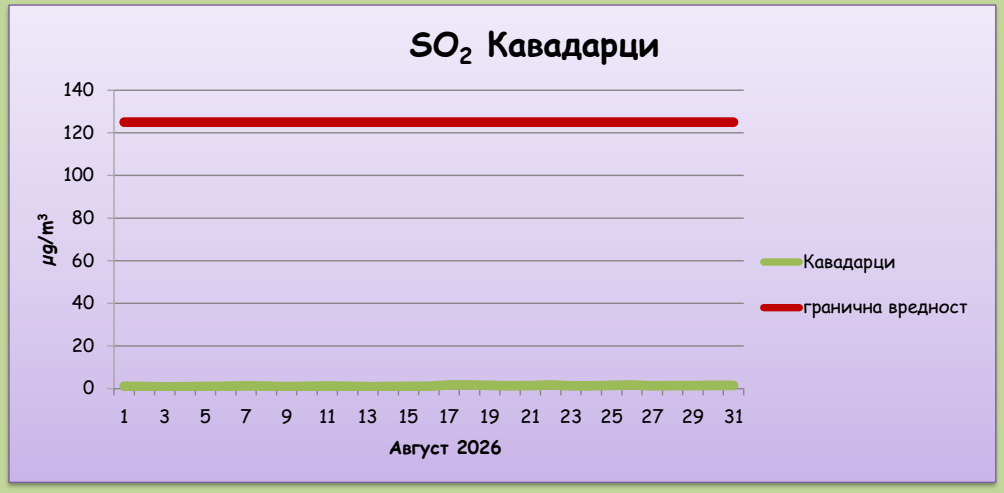

Среднодневни концентрации на сулф ур двооксид (SO_2)

Табеларен и графички приказ на среднодневните концентрации на суспендирани честички со големина до 10 микрометри (PM10) од Кавадарци, за месец август 2026 година

PM_{10} / µg/m^3	Кавадарци
01/08/2026	25.3
02/08/2026	20.9
03/08/2026	21.2
04/08/2026	30.5
05/08/2026	33.3
06/08/2026	34.7
07/08/2026	34.3
08/08/2026	30.9
09/08/2026	24.0
10/08/2026	30.9
11/08/2026	31.3
12/08/2026	34.1
13/08/2026	41.4
14/08/2026	31.3
15/08/2026	24.7
16/08/2026	19.8
17/08/2026	32.2
18/08/2026	35.3
19/08/2026	31.9
20/08/2026	39.2
21/08/2026	36.0
22/08/2026	35.3
23/08/2026	32.7
24/08/2026	32.8
25/08/2026	28.5
26/08/2026	40.2
27/08/2026	42.6
28/08/2026	40.7
29/08/2026	37.1
30/08/2026	34.5
31/08/2026	37.7

PM_{10} / µg/m^3	Кавадарци
Гранична 24h вредност за заштита на човековото здравје	50
Колку денови е надмината 24h гр. вредност во тековниот месец	0
Колку денови е надмината 24h гр. вредност во 2026	42

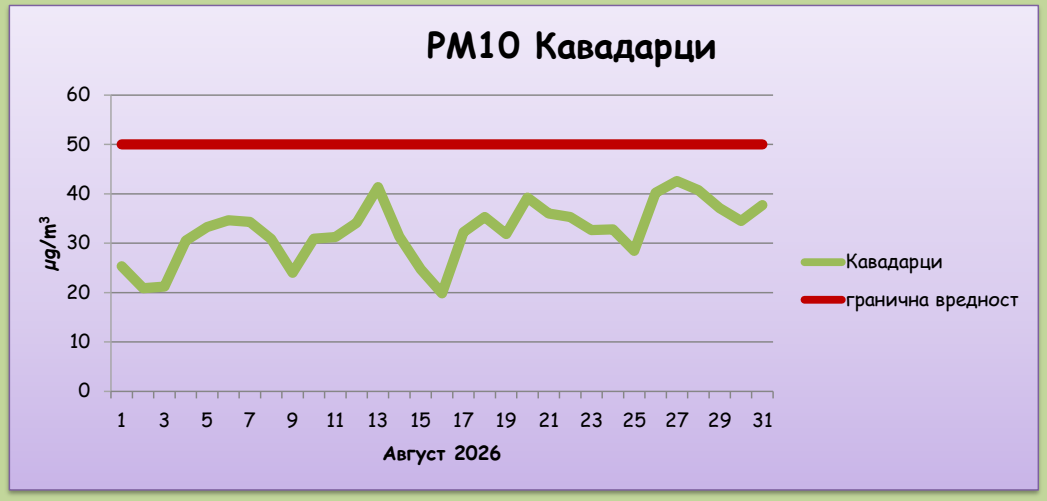

Среднодневни концентрации на суспендирани честички со големина до 10 микрометри (PM10)

Табеларен и графички приказ на среднодневните концентрации на суспендирани честички со големина до 2,5 микрометри (PM2,5) од Кавадарци, за месец август 2026 година

$PM_{2.5}$ / µg/m^3	Кавадарци
01/08/2026	7.8
02/08/2026	7.7
03/08/2026	8.3
04/08/2026	11.3
05/08/2026	12.1
06/08/2026	13.1
07/08/2026	14.3
08/08/2026	14.2
09/08/2026	11.4
10/08/2026	12.6
11/08/2026	11.0
12/08/2026	13.2
13/08/2026	20.3
14/08/2026	13.3
15/08/2026	9.2
16/08/2026	8.3
17/08/2026	12.3
18/08/2026	15.2
19/08/2026	10.0
20/08/2026	19.0
21/08/2026	19.5
22/08/2026	18.0
23/08/2026	16.7
24/08/2026	16.3
25/08/2026	12.0
26/08/2026	19.6
27/08/2026	22.5
28/08/2026	20.1
29/08/2026	15.1
30/08/2026	14.3
31/08/2026	14.3

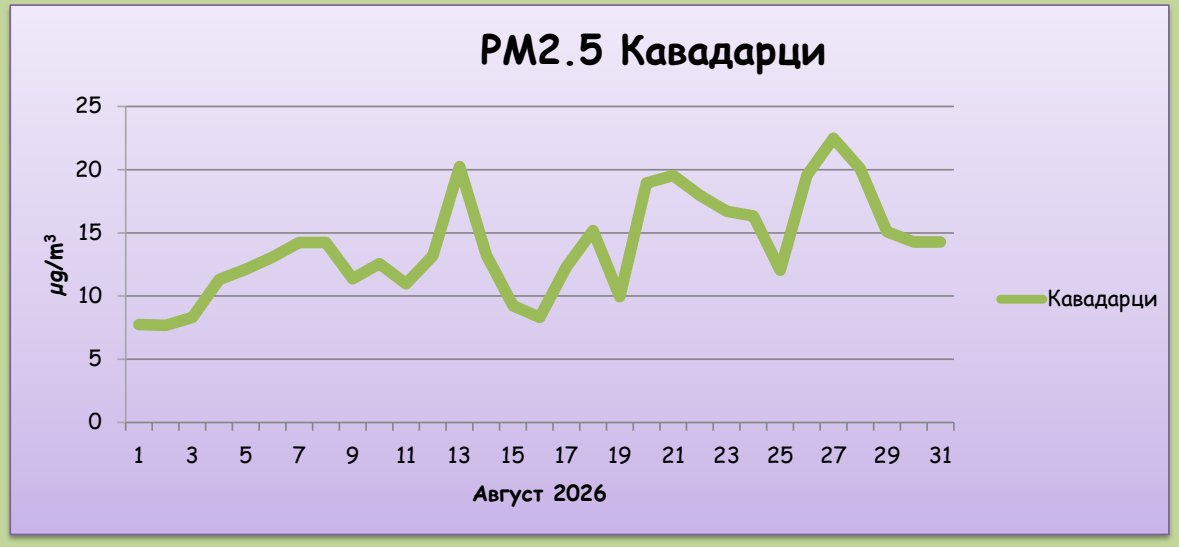

Среднодневни концентрации на суспендирани честички со големина до 2,5 микрометри

Табеларен и графички приказ на максимални дневни осумчасовни средни вредности на концентрацијата на јаглерод моноксид (CO) од Кавадарци, за месец август 2026 година

CO / mg/m^3	Кавадарци
01/08/2026	
02/08/2026	
03/08/2026	
04/08/2026	
05/08/2026	
06/08/2026	
07/08/2026	
08/08/2026	
09/08/2026	
10/08/2026	
11/08/2026	
12/08/2026	
13/08/2026	
14/08/2026	
15/08/2026	
16/08/2026	
17/08/2026	
18/08/2026	
19/08/2026	
20/08/2026	
21/08/2026	
22/08/2026	
23/08/2026	
24/08/2026	
25/08/2026	
26/08/2026	
27/08/2026	
28/08/2026	
29/08/2026	
30/08/2026	
31/08/2026	

CO / mg/m^3	Кавадарци
Гранична 8h вредност за заштита на човековото здравје	10
Колку пати е надмината 8h гр. вредност во тековниот месец	0
Колку пати е надмината 8h гр.вредност во 2026	0

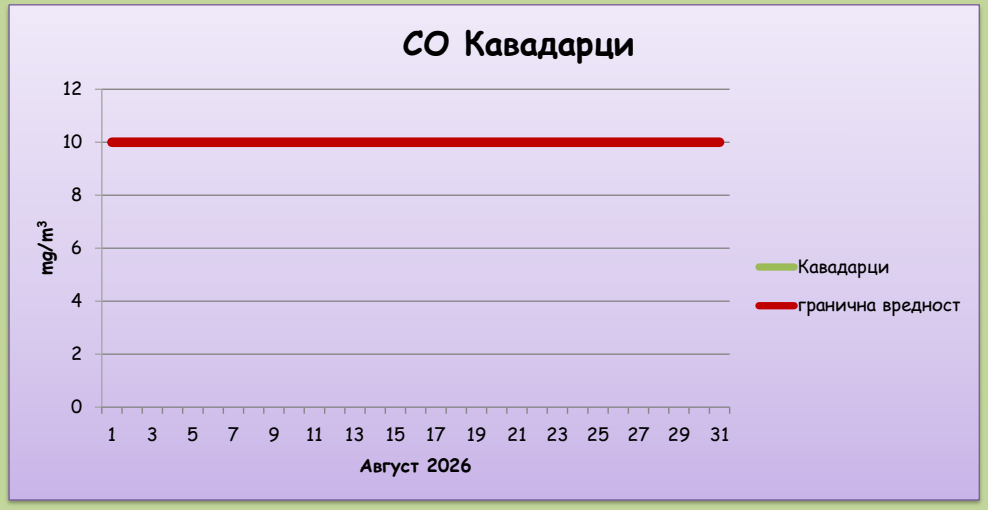

максимални дневни осумчасовни средни вредности на концентрацијата на јаглерод моноксид (CO)

Табеларен и графички приказ на максимални дневни осумчасовни средни вредности на концентрацијата на озон (O_3) од Кавадарци, за месец август 2026 година

O_3 / µg/m^3	Кавадарци
01/08/2026	14.5
02/08/2026	14.6
03/08/2026	15.9
04/08/2026	14.5
05/08/2026	15.9
06/08/2026	16.5
07/08/2026	17.9
08/08/2026	19.6
09/08/2026	21.9
10/08/2026	18.3
11/08/2026	15.7
12/08/2026	19.2
13/08/2026	21.4
14/08/2026	17.3
15/08/2026	13.2
16/08/2026	14.2
17/08/2026	13.6
18/08/2026	17.5
19/08/2026	14.9
20/08/2026	14.1
21/08/2026	13.7
22/08/2026	13.7
23/08/2026	16.2
24/08/2026	15.5
25/08/2026	13.8
26/08/2026	18.2
27/08/2026	19.4
28/08/2026	15.4
29/08/2026	13.3
30/08/2026	12.1
31/08/2026	14.3

O_3 / µg/m^3	Кавадарци
Целна вредност за заштита на човековото здравје	120
Колку пати е надмината целната вр. во тековниот месец	0
Колку пати е надмината целната вредност во 2026	0
Праг на предупредување	180
Колку пати е надминат прагот на предупредување во тековниот месец	0
Праг на алармирање	240
Колку пати е надминат прагот на алармирање во тековниот месец	0

максимални дневни осумчасовни средни вредности на концентрацијата на озон (O_3)

Анализа и графички приказ на Средночасовни концентрации на азот двооксид (NO_2) од Кавадарци, за месец август 2026 година

NO_2 / µg/m^3	Кавадарци
Гранична 1h вредност за заштита на човековото здравје	200
Колку часови е надмината 1h гр. вредност во тековниот месец	0
Колку часови е надмината 1h вредност во 2026	0
Праг на алармирање	400
Колку пати е надминат прагот на алармирање во тековниот месец	0

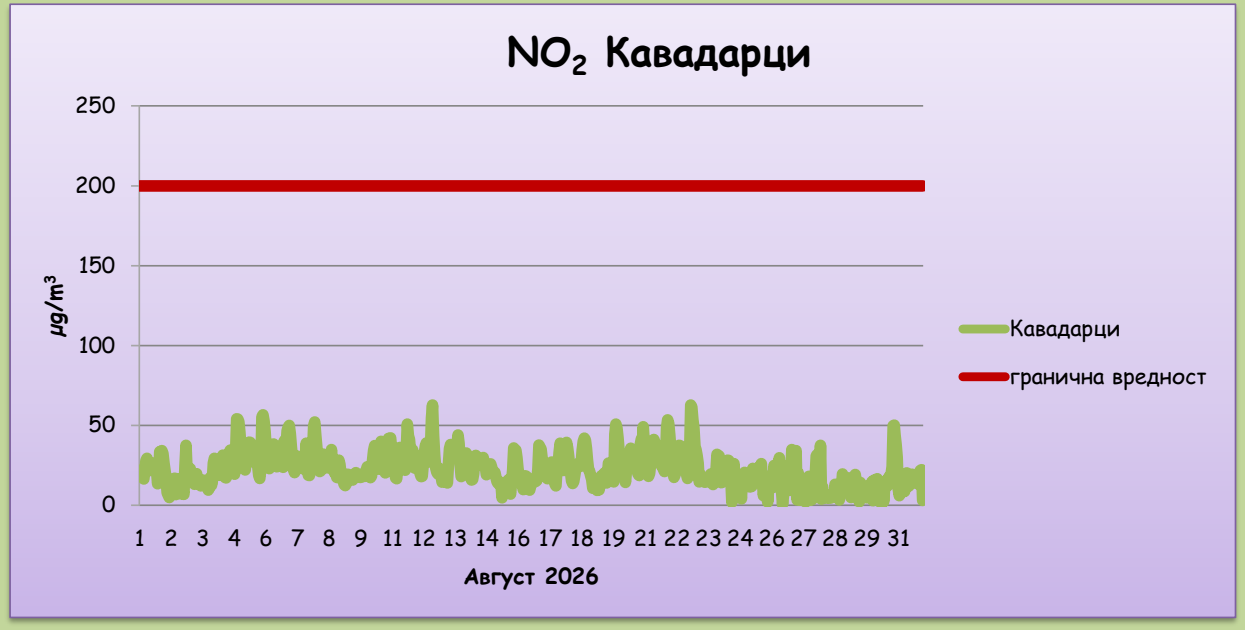

Средночасовни концентрации на азот двооксид (NO_2)

Табеларен приказ на среднодневните вредности на метеоролошките параметри од станица Кавадарци, за месец август 2026 год.

Кавадарци						
	Температура [°C]	Влажност [%]	Правец на ветер [deg]	Брзина на ветер [m/s]	Притисок [hPa]	Глобална радијација [W/m2]
01/08/2026	27.7	43	341	0.1		
02/08/2026	27.4	41	44	0.3		
03/08/2026	27.9	33	3	0.5		
04/08/2026	28.0	30	63	0.3		
05/08/2026	28.6	32	100	0.3		
06/08/2026	28.1	37	98	0.2		
07/08/2026	28.1	41	25	0.6		
08/08/2026	29.2	41	337	1.0		
09/08/2026	29.6	42	342	1.0		
10/08/2026	28.9	46	70	0.3		
11/08/2026	29.4	41	336	0.6		
12/08/2026	29.8	36	359	0.7		
13/08/2026	28.0	34	336	0.9		
14/08/2026	25.0	56	75	0.4		
15/08/2026	24.5	47	253	0.1		
16/08/2026	24.6	40	63	0.3		
17/08/2026	26.0	44	32	0.3		
18/08/2026	25.9	55	336	0.9		
19/08/2026	25.9	48	94	0.2		
20/08/2026	27.9	46	77	0.6		
21/08/2026	29.5	43	84	0.3		
22/08/2026	30.4	38	340	0.2		
23/08/2026	30.4	38	335	0.9		
24/08/2026	28.3	46	88	0.6		
25/08/2026	28.5	50	65	0.5		
26/08/2026	29.4	45	348	0.9		
27/08/2026	29.6	39	43	0.2		
28/08/2026	29.1	42	36	0.4		
29/08/2026	27.0	59	65	1.0		
30/08/2026	27.2	54	36	0.1		
31/08/2026	28.1	52	70	0.6		

Кочани

Август
2026

Кочани

Автоматската мониторинг станица за квалитет на амбиентен воздух поставена во Кочани го покажува загадувањето во градот предизвикано од активностите на човековото живеење, затоплувањето по домовите и административните установи и сообраќајот.

Станицата е поставена во дворот на училиштето Љупчо Сантов.

Во следната табела се прикажани координатите на автоматските мониторинг станици за квалитет на воздух:

Станица		Координати		
		Лонгитуда	**Латитуда**	**Алтитуда (m)**
1	**Кочани**	22°24'57"	41°54'50"	349

Табеларени графички приказ на среднодневните концентрации на сулфур двооксид (SO_2) од Кочани, за месец август 2026 година

SO_2 / µg/m^3	Кочани
01/08/2026	
02/08/2026	
03/08/2026	
04/08/2026	
05/08/2026	
06/08/2026	
07/08/2026	
08/08/2026	
09/08/2026	
10/08/2026	
11/08/2026	
12/08/2026	
13/08/2026	
14/08/2026	
15/08/2026	
16/08/2026	
17/08/2026	
18/08/2026	
19/08/2026	
20/08/2026	
21/08/2026	
22/08/2026	
23/08/2026	
24/08/2026	
25/08/2026	
26/08/2026	
27/08/2026	
28/08/2026	
29/08/2026	
30/08/2026	
31/08/2026	

SO_2 / µg/m^3	Кочани
Гранична 1h вредност за заштита на човековото здравје	350
Колку часови е надмината 1h гр. вредност во тековниот месец	0
Колку часови е надмината 1h гр. вредност во 2026	0
Гранична 24h вредност за заштита на човековото здравје	125
Колку денови е надмината 24h гр. вредност во тековниот месец	0
Колку денови е надмината 24h гр. вредност во 2026	0
Праг на алармирање	500
Колку пати е надминат прагот на алармирање во тековниот месец	0

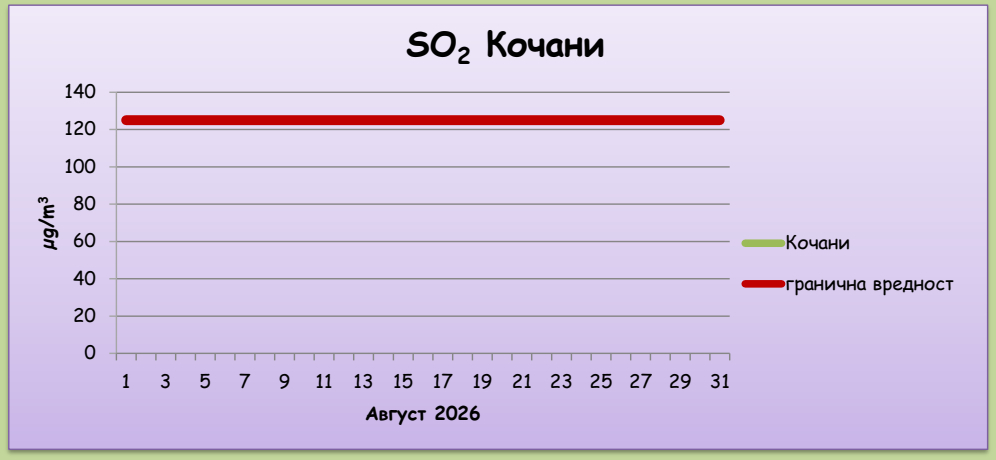

Среднодневни концентрации на сулфур двооксид (SO_2)

Табеларен и графички приказ на среднодневните концентрации насуспендирани честички со големина до 10 микрометри (PM10) од Кочани, за месец август 2026 година

PM_{10} / µg/m^3	Кочани
01/08/2026	
02/08/2026	
03/08/2026	
04/08/2026	
05/08/2026	
06/08/2026	
07/08/2026	
08/08/2026	
09/08/2026	
10/08/2026	
11/08/2026	
12/08/2026	
13/08/2026	
14/08/2026	
15/08/2026	
16/08/2026	
17/08/2026	
18/08/2026	
19/08/2026	
20/08/2026	
21/08/2026	
22/08/2026	
23/08/2026	
24/08/2026	
25/08/2026	
26/08/2026	
27/08/2026	
28/08/2026	
29/08/2026	
30/08/2026	
31/08/2026	

PM_{10} / µg/m^3	Кочани
Гранична 24h вредност за заштита на човековото здравје	50
Колку денови е надмината 24h гр. вредност во тековниот месец	0
Колку денови е надмината 24h гр. вредност во 2026	0

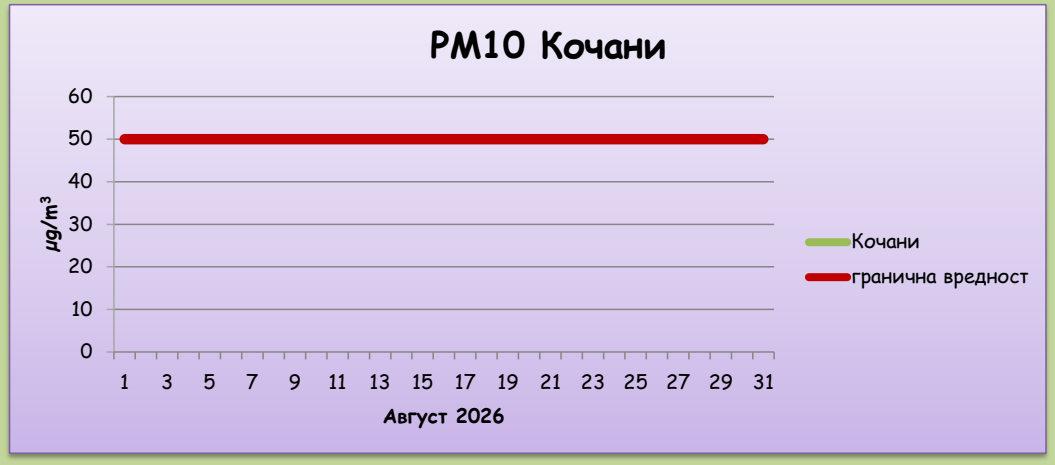

среднодневни концентрации на суспендирани честички со големина до 10 микрометри (PM10)

Табеларен и графички приказ на среднодневните концентрации на суспендирани честички со големина до 2,5 микрометри (PM2,5) од Кочани, за месец август 2026 година

$PM_{2.5}$ / µg/m^3	Кочани
01/08/2026	3.3
02/08/2026	4.5
03/08/2026	3.2
04/08/2026	6.4
05/08/2026	7.0
06/08/2026	8.0
07/08/2026	10.4
08/08/2026	9.4
09/08/2026	11.0
10/08/2026	5.7
11/08/2026	5.5
12/08/2026	6.7
13/08/2026	9.2
14/08/2026	8.8
15/08/2026	4.3
16/08/2026	3.1
17/08/2026	5.5
18/08/2026	12.7
19/08/2026	6.3
20/08/2026	8.5
21/08/2026	10.9
22/08/2026	9.7
23/08/2026	7.5
24/08/2026	8.2
25/08/2026	6.1
26/08/2026	7.5
27/08/2026	6.8
28/08/2026	10.0
29/08/2026	10.3
30/08/2026	12.9
31/08/2026	11.4

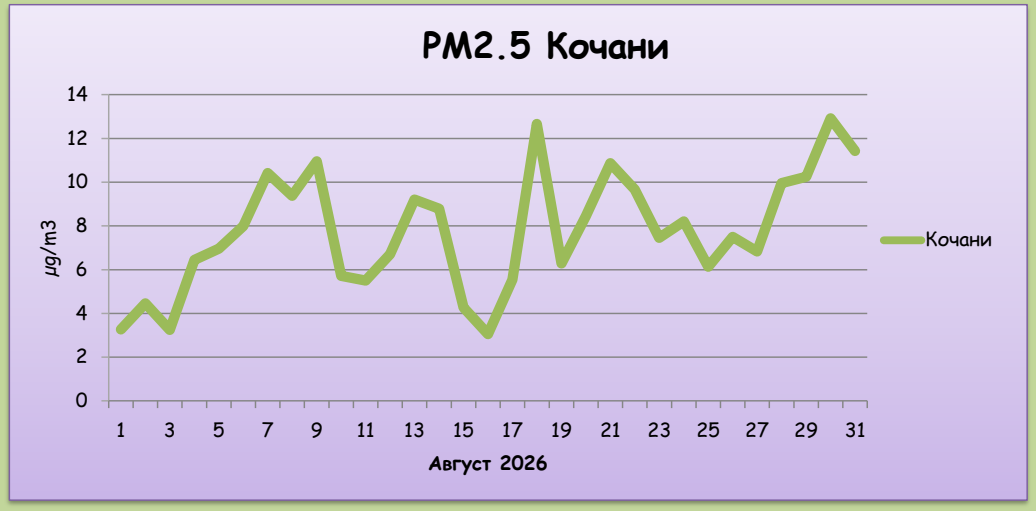

Среднодневни концентрации на суспендирани честички со големина до 2,5 микрометри

Табеларен и графички приказ на максимални дневни осумчасовни средни вредности на концентрацијата на јаглерод моноксид (CO) од Кочани, за месец август 2026 година

CO / mg/m^3	Кочани
01/08/2026	
02/08/2026	
03/08/2026	
04/08/2026	
05/08/2026	
06/08/2026	
07/08/2026	
08/08/2026	
09/08/2026	
10/08/2026	
11/08/2026	
12/08/2026	
13/08/2026	
14/08/2026	
15/08/2026	
16/08/2026	
17/08/2026	
18/08/2026	
19/08/2026	
20/08/2026	
21/08/2026	
22/08/2026	
23/08/2026	
24/08/2026	
25/08/2026	
26/08/2026	
27/08/2026	
28/08/2026	
29/08/2026	
30/08/2026	
31/08/2026	

CO / mg/m^3	Кочани
Гранична 8h вредност за заштита на човековото здравје	10
Колку пати е надмината 8h гр. вредност во тековниот месец	0
Колку пати е надмината 8h гр.вредност во 2026	0

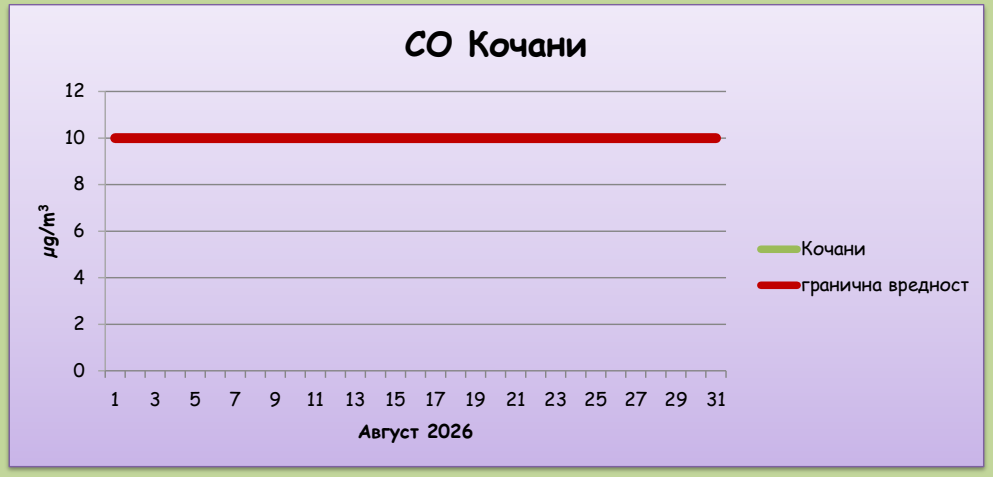

максимални дневни осумчасовни средни вредности на концентрацијата на јаглерод моноксид (CO)

Табеларен и графички приказ на максимални дневни осумчасовни средни вредности на концентрацијата на озон (O_3) од Кочани, за месец август 2026 година

O_3 / µg/m^3	Кочани
01/08/2026	46.4
02/08/2026	51.7
03/08/2026	54.0
04/08/2026	49.5
05/08/2026	55.9
06/08/2026	54.6
07/08/2026	40.6
08/08/2026	48.7
09/08/2026	45.9
10/08/2026	44.9
11/08/2026	47.2
12/08/2026	47.7
13/08/2026	42.7
14/08/2026	28.2
15/08/2026	38.2
16/08/2026	42.1
17/08/2026	45.5
18/08/2026	52.8
19/08/2026	46.4
20/08/2026	56.2
21/08/2026	56.8
22/08/2026	52.9
23/08/2026	52.8
24/08/2026	45.3
25/08/2026	44.4
26/08/2026	48.4
27/08/2026	43.1
28/08/2026	46.7
29/08/2026	43.0
30/08/2026	28.9
31/08/2026	38.8

O_3 / µg/m^3	Кочани
Целна вредност за заштита на човековото здравје	120
Колку пати е надмината целната вр. во тековниот месец	0
Колку пати е надмината целната вредност во 2026	0
Праг на предупредување	180
Колку пати е надминат прагот на предупредување во тековниот месец	0
Праг на алармирање	240
Колку пати е надминат прагот на алармирање во тековниот месец	0

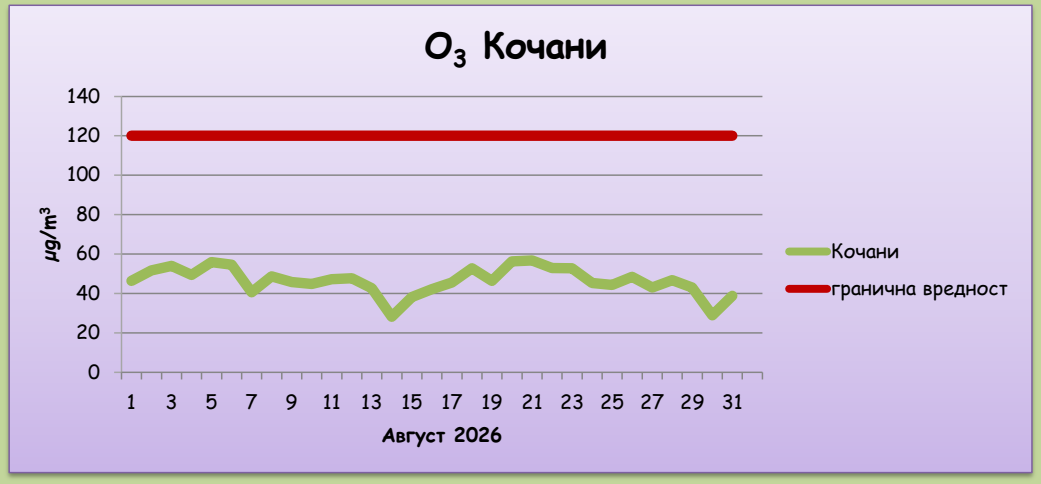

максимални дневни осумчасовни средни вредности на концентрацијата на озон (O_3)

Анализа и графички приказ на средночасовни концентрации на азот двооксид (NO_2) од Кочани, за месец август 2026 година

NO_2 / µg/m^3	Кочани
Гранична 1h вредност за заштита на човековото здравје	200
Колку часови е надмината 1h гр. вредност во тековниот месец	0
Колку часови е надмината 1h вредност во 2026	0
Праг на алармирање	400
Колку пати е надминат прагот на алармирање во тековниот месец	0

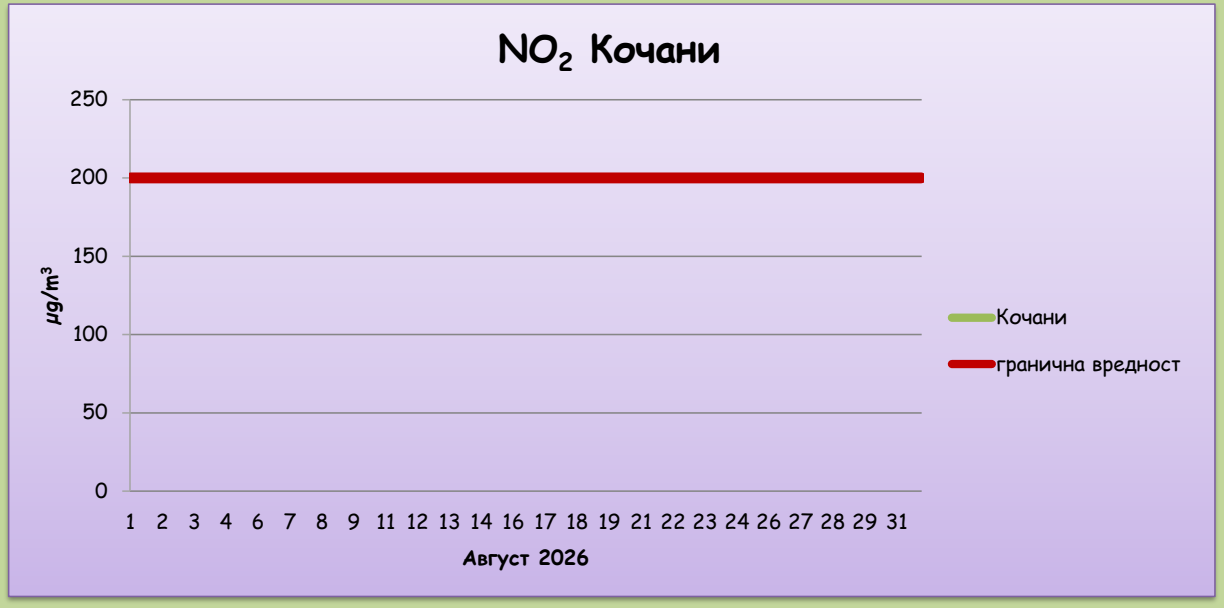

Средночасовни концентрации на азот двооксид (NO_2)

Табеларен приказ на среднодневните вредности на метеоролошките параметри од станица Кочани, за месец август 2026 год.

Кочани						
	Температура [°C]	Влажност [%]	Правец на ветер [deg]	Брзина на ветер [m/s]	Притисок [hPa]	Глобална радијација [W/m2]
01/08/2026	28.9					
02/08/2026	28.5					
03/08/2026	28.2					
04/08/2026	27.9					
05/08/2026	28.6					
06/08/2026	28.1					
07/08/2026	25.5					
08/08/2026	27.3					
09/08/2026	27.6					
10/08/2026	28.9					
11/08/2026	29.2					
12/08/2026	29.8					
13/08/2026	24.8					
14/08/2026	24.9					
15/08/2026	24.9					
16/08/2026	25.1					
17/08/2026	26.0					
18/08/2026	26.5					
19/08/2026	26.5					
20/08/2026	28.0					
21/08/2026	29.8					
22/08/2026	29.8					
23/08/2026	30.2					
24/08/2026	28.3					
25/08/2026	28.4					
26/08/2026	29.5					
27/08/2026	29.1					
28/08/2026	28.7					
29/08/2026	27.0					
30/08/2026	26.3					
31/08/2026	28.1					

Кичево

Август
2026

Кичево

Автоматската мониторинг станица за квалитет на амбиентен воздух поставена во Кичево го покажува загадувањето во градот предизвикано од активностите на човековото живеење, затоплувањето по домовите, сообраќајот како и од индустријата. Имено, во околината на Кичево се наоѓа иТермоелектричната централа Осломеј.

Во следната табела се прикажани координатите на автоматските мониторинг станици за квалитет на воздух:

Станица		Координати		
		Лонгитуда	**Латитуда**	**Алтитуда (m)**
1	**Кичево**	20°57'31"	41°30'52"	620

Табеларени графички приказ на среднодневните концентрации на сулфур двооксид (SO_2) од Кичево, за месец август 2026 година

SO_2 / µg/m^3	Кичево
01/08/2026	2.4
02/08/2026	2.3
03/08/2026	2.1
04/08/2026	2.0
05/08/2026	1.8
06/08/2026	2.2
07/08/2026	2.5
08/08/2026	2.3
09/08/2026	2.1
10/08/2026	2.3
11/08/2026	2.3
12/08/2026	2.1
13/08/2026	1.8
14/08/2026	2.1
15/08/2026	2.2
16/08/2026	2.0
17/08/2026	0.0
18/08/2026	2.4
19/08/2026	2.3
20/08/2026	2.2
21/08/2026	2.5
22/08/2026	2.6
23/08/2026	2.3
24/08/2026	2.1
25/08/2026	2.3
26/08/2026	2.3
27/08/2026	2.2
28/08/2026	2.2
29/08/2026	2.2
30/08/2026	2.3
31/08/2026	2.4

SO_2 / µg/m^3	Кичево
Гранична 1h вредност за заштита на човековото здравје	350
Колку часови е надмината 1h гр. вредност во тековниот месец	0
Колку часови е надмината 1h гр. вредност во 2026	0
Гранична 24h вредност за заштита на човековото здравје	125
Колку денови е надмината 24h гр. вредност во тековниот месец	0
Колку денови е надмината 24h гр. вредност во 2026	0
Праг на алармирање	500
Колку пати е надминат прагот на алармирање во тековниот месец	0

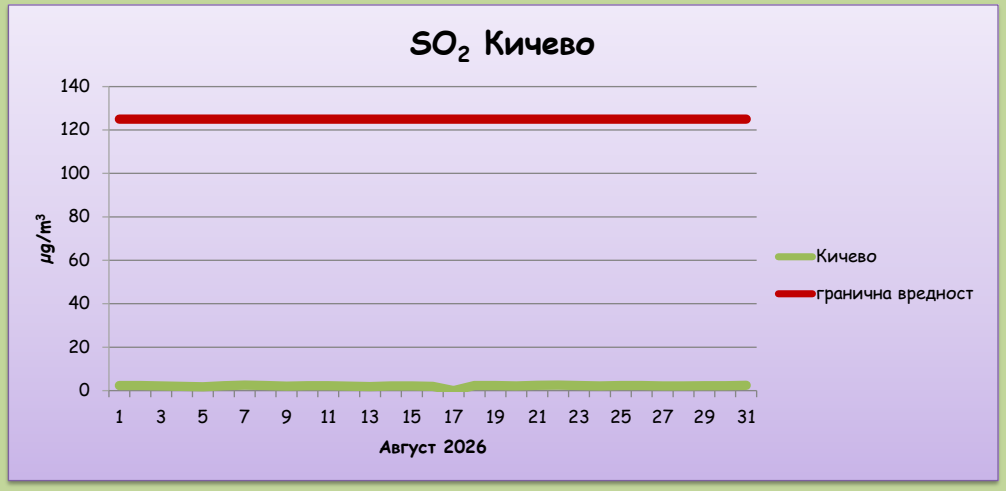

Среднодневни концентрации на сулф ур двооксид (SO_2)

Табеларен и графички приказ на среднодневните концентрации на суспендирани честички со големина до 10 микрометри (PM10) од Кичево, за месец август 2026 година

PM_{10} / µg/m³	Кичево
01/08/2026	20.9
02/08/2026	17.8
03/08/2026	21.8
04/08/2026	19.5
05/08/2026	23.6
06/08/2026	26.6
07/08/2026	25.1
08/08/2026	22.1
09/08/2026	24.3
10/08/2026	22.9
11/08/2026	
12/08/2026	31.2
13/08/2026	33.0
14/08/2026	25.8
15/08/2026	21.5
16/08/2026	18.1
17/08/2026	32.7
18/08/2026	30.3
19/08/2026	24.2
20/08/2026	24.2
21/08/2026	26.6
22/08/2026	30.2
23/08/2026	24.2
24/08/2026	24.7
25/08/2026	29.9
26/08/2026	29.1
27/08/2026	25.8
28/08/2026	63.1
29/08/2026	69.5
30/08/2026	44.3
31/08/2026	40.5

PM_{10} / µg/m³	Кичево
Гранична 24h вредност за заштита на човековото здравје	50
Колку денови е надмината 24h гр. вредност во тековниот месец	2
Колку денови е надмината 24h гр. вредност во 2026	61

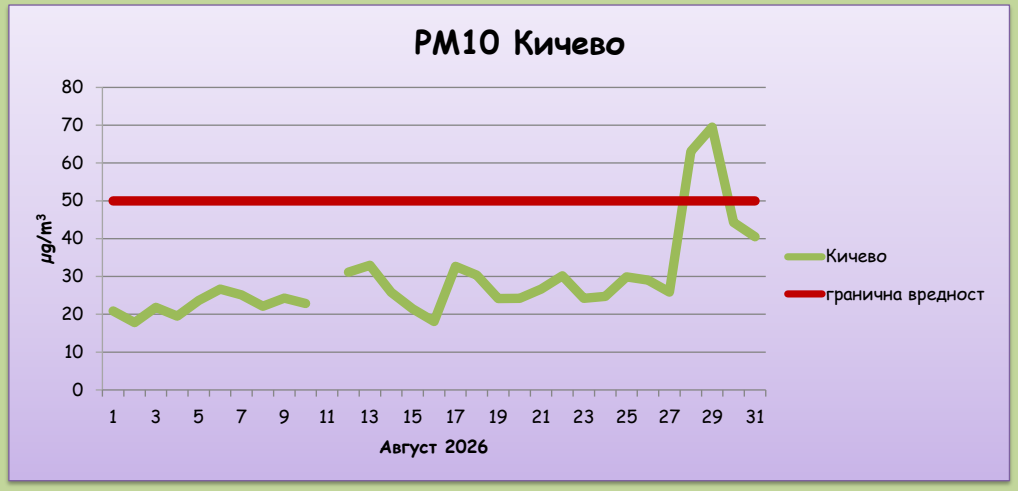

Среднодневни концентрации на суспендирани честички со големина до 10 микрометри(PM10)

Табеларен и графички приказ на среднодневните концентрации на суспендирани честички со големина до 2,5 микрометри (PM2,5) од Кочани, за месец август 2026 година

$PM_{2.5}$ / µg/m^3	Кичево
01/08/2026	
02/08/2026	
03/08/2026	
04/08/2026	
05/08/2026	
06/08/2026	
07/08/2026	
08/08/2026	
09/08/2026	
10/08/2026	
11/08/2026	
12/08/2026	
13/08/2026	
14/08/2026	
15/08/2026	
16/08/2026	
17/08/2026	
18/08/2026	
19/08/2026	
20/08/2026	
21/08/2026	
22/08/2026	
23/08/2026	
24/08/2026	
25/08/2026	
26/08/2026	
27/08/2026	
28/08/2026	
29/08/2026	
30/08/2026	
31/08/2026	



Среднодневни концентрации на суспендирани честички со големина до 2,5 микрометри (PM2,5)

Табеларен и графички приказ на максимални дневни осумчасовни средни вредности на концентрацијата на јаглерод моноксид (CO) од Кичево, за месец август 2026 година

CO / mg/m^3	Кичево
01/08/2026	
02/08/2026	
03/08/2026	
04/08/2026	
05/08/2026	
06/08/2026	
07/08/2026	
08/08/2026	
09/08/2026	
10/08/2026	
11/08/2026	
12/08/2026	
13/08/2026	
14/08/2026	
15/08/2026	
16/08/2026	
17/08/2026	
18/08/2026	
19/08/2026	
20/08/2026	
21/08/2026	
22/08/2026	
23/08/2026	
24/08/2026	
25/08/2026	
26/08/2026	
27/08/2026	
28/08/2026	
29/08/2026	
30/08/2026	
31/08/2026	

CO / mg/m^3	Кичево
Гранична 8h вредност за заштита на човековото здравје	10
Колку пати е надмината 8h гр. вредност во тековниот месец	0
Колку пати е надмината 8h гр.вредност во 2026	0

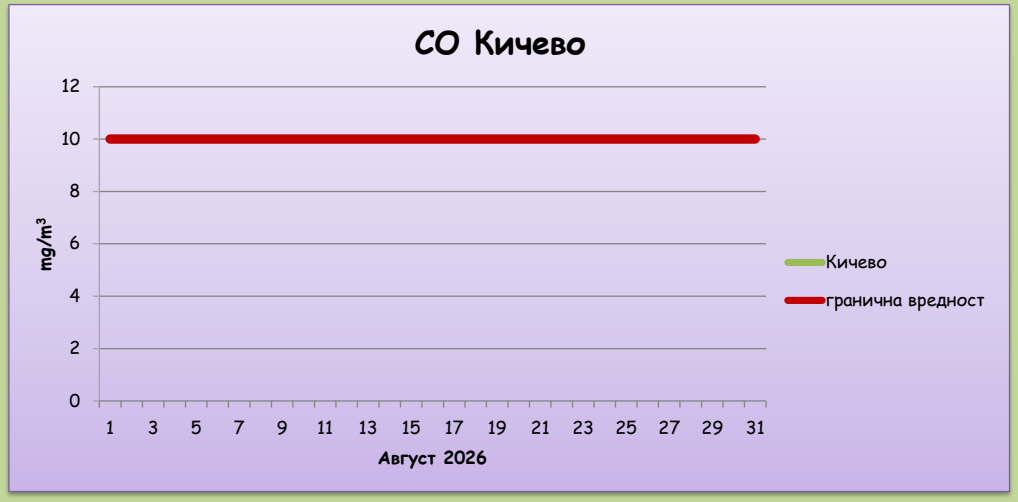

максимални дневни осумчасовни средни вредности на концентрацијата на јаглерод моноксид(CO)

Табеларен и графички приказ на максимални дневни осумчасовни средни вредности на концентрацијата на озон (O_3) од Кичево, за месец август 2026 година

O3 / µg/m³	Кичево
01/08/2026	45.1
02/08/2026	47.8
03/08/2026	48.3
04/08/2026	51.3
05/08/2026	56.4
06/08/2026	52.9
07/08/2026	43.7
08/08/2026	54.5
09/08/2026	53.4
10/08/2026	51.0
11/08/2026	55.7
12/08/2026	54.8
13/08/2026	55.1
14/08/2026	54.8
15/08/2026	48.2
16/08/2026	45.4
17/08/2026	22.6
18/08/2026	57.0
19/08/2026	50.2
20/08/2026	46.7
21/08/2026	48.9
22/08/2026	49.2
23/08/2026	50.0
24/08/2026	44.3
25/08/2026	47.1
26/08/2026	44.6
27/08/2026	45.6
28/08/2026	40.8
29/08/2026	42.5
30/08/2026	39.3
31/08/2026	38.7

O_3 / µg/m³	Кичево
Целна вредност за заштита на човековото здравје	120
Колку пати е надмината целната вр. во тековниот месец	0
Колку пати е надмината целната вредност во 2026	0
Праг на предупредување	180
Колку пати е надминат прагот на предупредување во тековниот месец	0
Праг на алармирање	240
Колку пати е надминат прагот на алармирање во тековниот месец	0

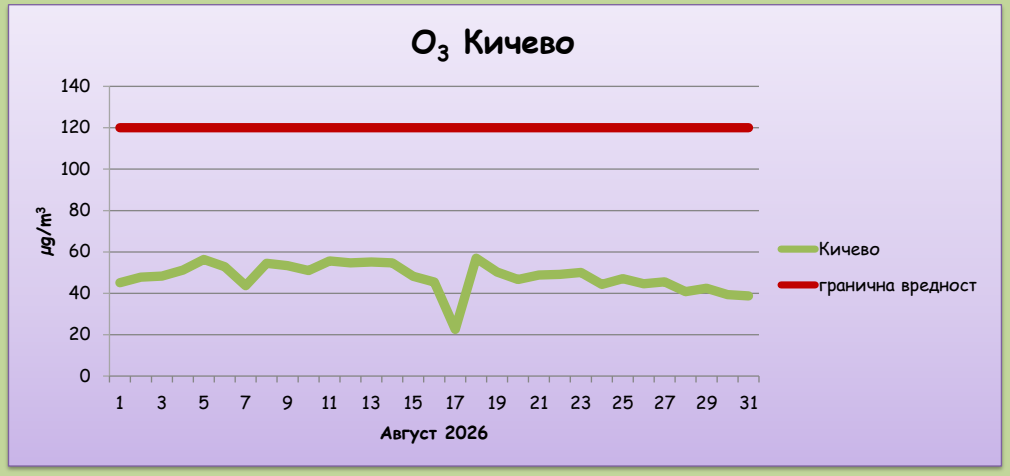

максимални дневни осумчасовни средни вредности на концентрацијата на озон (O_3)

Анализа и графички приказ на средночасовни концентрации на азот двооксид (NO_2) од Кичево, за месец август 2026 година

NO_2 / µg/m^3	Кичево
Гранична 1h вредност за заштита на човековото здравје	200
Колку часови е надмината 1h гр. вредност во тековниот месец	0
Колку часови е надмината 1h вредност во 2026	0
Праг на алармирање	400
Колку пати е надминат прагот на алармирање во тековниот месец	0

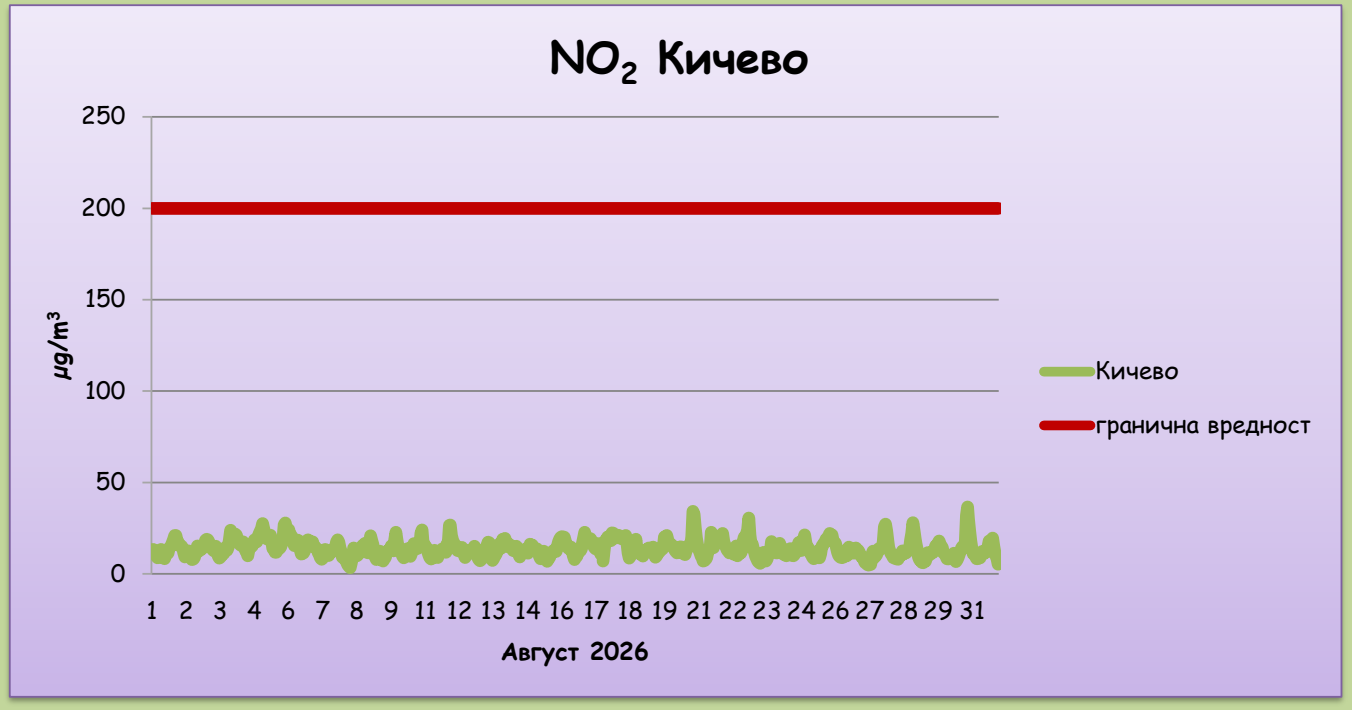

Средночасовни концентрации на азот двооксид (NO_2)

Табеларен приказ на среднодневните вредности на метеоролошките параметри од станица Кичево, за месец август 2026 год.

Кичево						
	Температура [°C]	Влажност [%]	Правец на ветер [deg]	Брзина на ветер [m/s]	Притисок [hPa]	Глобална радијација [W/m2]
01/08/2026	23.9	50	50	0.3		273.7
02/08/2026	23.1	48	48	0.2		270.4
03/08/2026	23.1	46	46	0.2		256.2
04/08/2026	23.2	41	41	0.2		272.0
05/08/2026	23.5	42	42	0.2		261.0
06/08/2026	22.1	55	55	0.3		226.8
07/08/2026	22.0	63	63	0.2		223.9
08/08/2026	24.3	56	56	0.6		252.0
09/08/2026	24.8	54	54	0.3		245.3
10/08/2026	24.9	51	51	0.2		259.1
11/08/2026	25.2	47	47	0.3		261.2
12/08/2026	25.7	43	43	0.6		258.7
13/08/2026	24.8	44	44	0.4		229.8
14/08/2026	23.0	54	54	0.2		237.4
15/08/2026	21.6	52	52	0.3		258.3
16/08/2026	21.2	48	48	0.1		248.5
17/08/2026	23.2	48	48	0.3		205.5
18/08/2026	23.4	49	49	0.5		210.9
19/08/2026	23.1	54	54	0.1		235.1
20/08/2026	24.5	52	52	0.4		233.0
21/08/2026	26.3	51	51	0.3		240.3
22/08/2026	25.6	50	50	0.1		214.5
23/08/2026	26.3	53	53	0.3		218.9
24/08/2026	25.3	53	53	0.4		188.1
25/08/2026	25.6	50	50	0.6		230.4
26/08/2026	25.1	55	55	0.1		168.8
27/08/2026	25.2	56	56	0.2		226.5
28/08/2026	26.4	49	49	0.3		206.0
29/08/2026	27.1	48	48	0.2		188.9
30/08/2026	25.7	49	49	0.1		185.7
31/08/2026	24.0	62	62	0.4		201.7

Лазарополе

Август
2026

Лазарополе

Во с. Лазарополе автоматската мониторинг станица за квалитет на амбиентен воздух е поставена во дворот на Метеоролошката станица на Управата за хидрометеоролошки работи.

Оваа станица претставува background станица и го следи преку граничното загадување.

Во следната табела се прикажани координатите на автоматските мониторинг станици за квалитет на воздух:

Станица		Координати		
		Лонгитуда	**Латитуда**	**Алтитуда (m)**
1	**Лазарополе**	20°41'56"	41°32'09"	1333

Табеларени графички приказ на среднодневните концентрации на сулфур двооксид (SO_2) од Лазарополе, за месец август 2026 година

SO_2 / µg/m^3	Лазарополе
01/08/2026	2.2
02/08/2026	2.4
03/08/2026	2.4
04/08/2026	2.0
05/08/2026	2.2
06/08/2026	2.0
07/08/2026	2.4
08/08/2026	2.5
09/08/2026	2.5
10/08/2026	2.2
11/08/2026	1.5
12/08/2026	1.3
13/08/2026	1.3
14/08/2026	1.3
15/08/2026	1.4
16/08/2026	1.5
17/08/2026	1.9
18/08/2026	1.9
19/08/2026	1.7
20/08/2026	1.5
21/08/2026	1.7
22/08/2026	1.9
23/08/2026	1.9
24/08/2026	1.8
25/08/2026	0.0
26/08/2026	2.3
27/08/2026	1.9
28/08/2026	1.8
29/08/2026	2.1
30/08/2026	1.8
31/08/2026	2.0

SO_2 / µg/m^3	Лазарополе
Гранична 1h вредност за заштита на човековото здравје	350
Колку часови е надмината 1h гр. вредност во тековниот месец	0
Колку часови е надмината 1h гр. вредност во 2026	0
Гранична 24h вредност за заштита на човековото здравје	125
Колку денови е надмината 24h гр. вредност во тековниот месец	0
Колку денови е надмината 24h гр. вредност во 2026	0
Праг на алармирање	500
Колку пати е надминат прагот на алармирање во тековниот месец	0

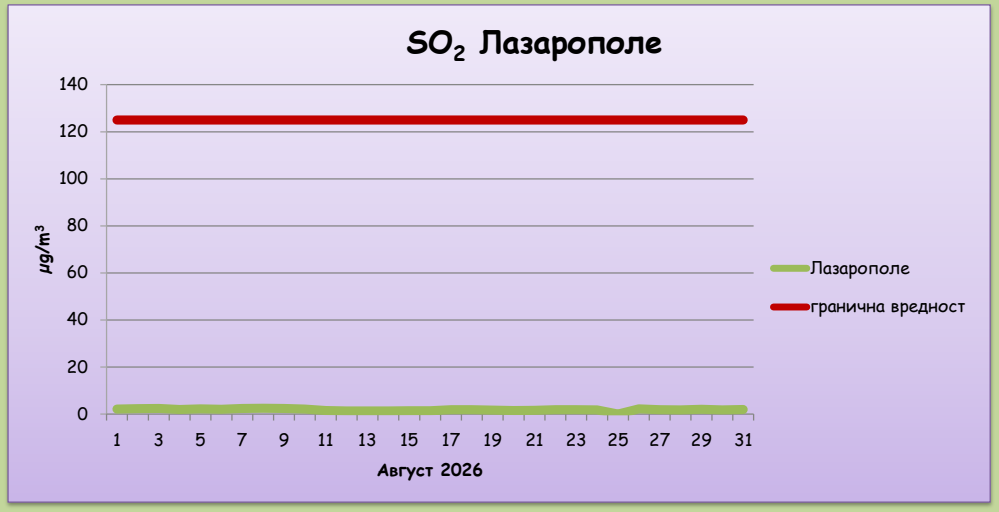

Среднодневни концентрации на сулф ур двооксид (SO_2)

Табеларен и графички приказ на среднодневните концентрации на суспендирани честички со големина до 10 микрометри (PM10) од Лазарополе, за месец август 2026 година

PM_{10} / µg/m³	Лазарополе
01/08/2026	10.6
02/08/2026	10.6
03/08/2026	9.7
04/08/2026	9.9
05/08/2026	13.5
06/08/2026	18.4
07/08/2026	16.1
08/08/2026	16.1
09/08/2026	18.3
10/08/2026	15.2
11/08/2026	13.0
12/08/2026	19.2
13/08/2026	25.5
14/08/2026	20.9
15/08/2026	14.9
16/08/2026	13.7
17/08/2026	27.5
18/08/2026	18.4
19/08/2026	18.6
20/08/2026	20.9
21/08/2026	20.5
22/08/2026	17.0
23/08/2026	18.4
24/08/2026	17.9
25/08/2026	
26/08/2026	18.3
27/08/2026	20.6
28/08/2026	75.3
29/08/2026	83.9
30/08/2026	51.6
31/08/2026	38.8

PM_{10} / µg/m³	Лазарополе
Гранична 24h вредност за заштита на човековото здравје	50
Колку денови е надмината 24h гр. вредност во тековниот месец	3
Колку денови е надмината 24h гр. вредност во 2026	3

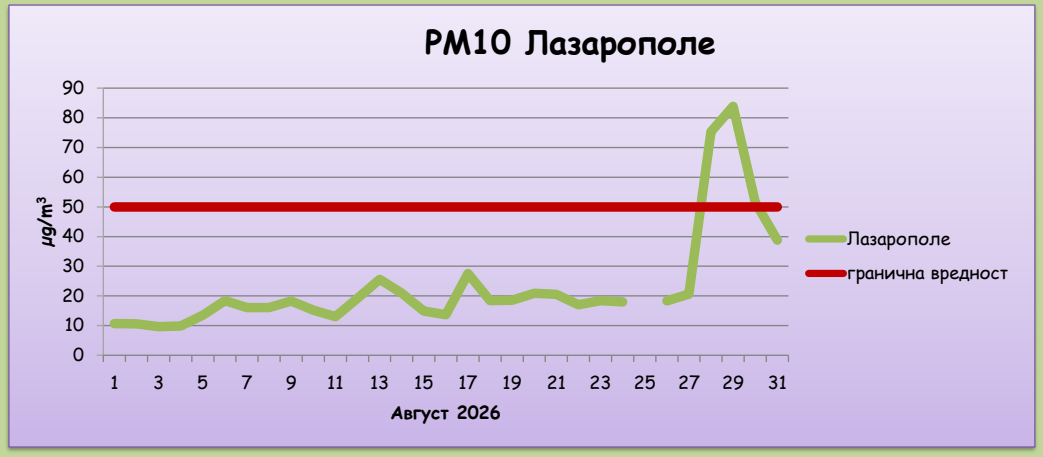

среднодневни концентрации на суспендирани честички со големина до 10 микрометри (PM10)

Табеларен и графички приказ на среднодневните концентрации на суспендирани честички со големина до 2,5 микрометри (PM2,5) од Лазарополе, за месец август 2026 година

$PM_{2.5}$ / µg/m^3	Лазарополе
01/08/2026	7.2
02/08/2026	7.0
03/08/2026	6.4
04/08/2026	6.9
05/08/2026	9.4
06/08/2026	12.2
07/08/2026	12.7
08/08/2026	12.1
09/08/2026	15.1
10/08/2026	11.9
11/08/2026	9.5
12/08/2026	11.7
13/08/2026	15.8
14/08/2026	16.0
15/08/2026	10.5
16/08/2026	10.0
17/08/2026	25.1
18/08/2026	16.7
19/08/2026	16.6
20/08/2026	18.0
21/08/2026	17.3
22/08/2026	12.6
23/08/2026	13.4
24/08/2026	14.0
25/08/2026	
26/08/2026	11.7
27/08/2026	15.5
28/08/2026	38.2
29/08/2026	40.7
30/08/2026	26.8
31/08/2026	23.5

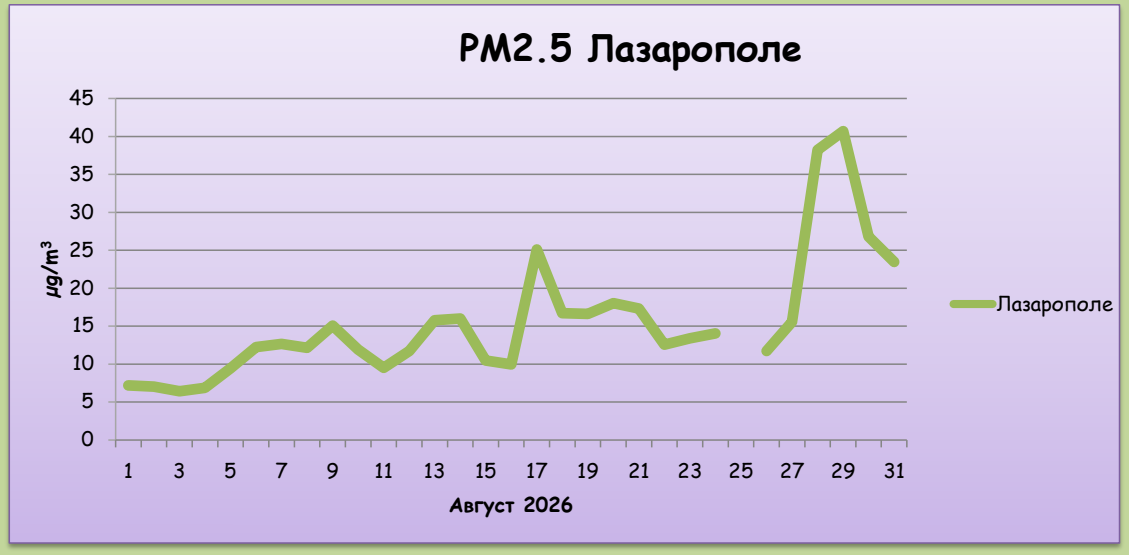

Среднодневни концентрации на суспендирани честички со големина до 2,5 микрометри

Табеларен и графички приказ на максимални дневни осумчасовни средни вредности на концентрацијата на озон (O_3) од Лазарополе, за месец август 2026 година

O_3 / µg/m^3	Лазарополе
01/08/2026	77.9
02/08/2026	78.9
03/08/2026	89.5
04/08/2026	83.0
05/08/2026	76.0
06/08/2026	84.0
07/08/2026	83.0
08/08/2026	104.9
09/08/2026	93.9
10/08/2026	81.4
11/08/2026	92.9
12/08/2026	96.6
13/08/2026	93.3
14/08/2026	77.6
15/08/2026	83.3
16/08/2026	82.8
17/08/2026	116.5
18/08/2026	105.8
19/08/2026	83.9
20/08/2026	82.4
21/08/2026	100.4
22/08/2026	100.8
23/08/2026	92.0
24/08/2026	93.0
25/08/2026	97.4
26/08/2026	94.8
27/08/2026	93.5
28/08/2026	78.5
29/08/2026	92.1
30/08/2026	87.1
31/08/2026	81.6

O_3 / µg/m^3	Лазарополе
Целна вредност за заштита на човековото здравје	120
Колку пати е надмината целната вр. во тековниот месец	0
Колку пати е надмината целната вредност во 2026	0
Праг на предупредување	180
Колку пати е надминат прагот на предупредување во тековниот месец	0
Праг на алармирање	240
Колку пати е надминат прагот на алармирање во тековниот месец	0

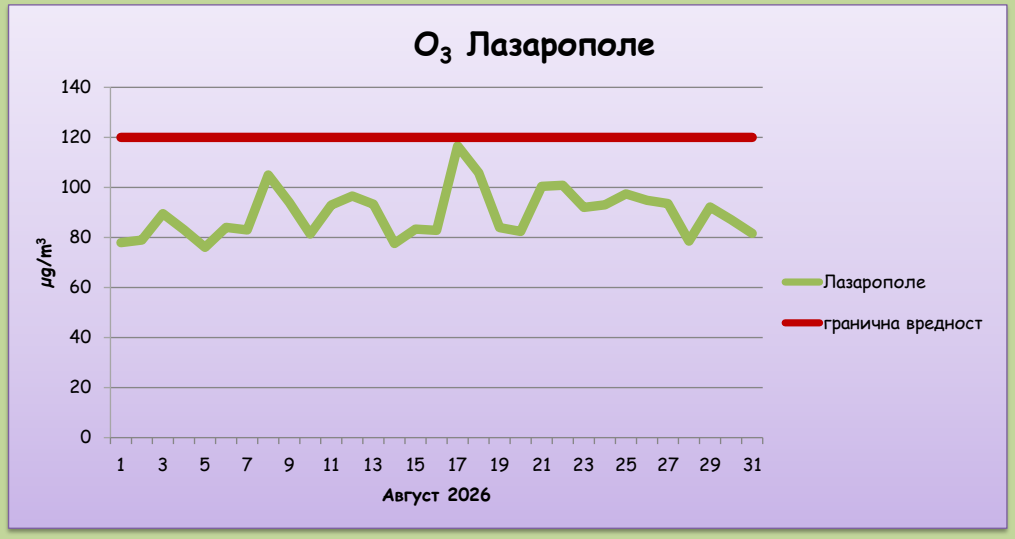

максимални дневни осумчасовни средни вредности на концентрацијата на озон (O_3)

Анализа и графички приказ на Средночасовни концентрации на азот двооксид (NO_2) од Лазарополе, за месец август 2026 година

NO_2 / µg/m³	Лазарополе
Гранична 1h вредност за заштита на човековото здравје	200
Колку часови е надмината 1h гр. вредност во тековниот месец	0
Колку часови е надмината 1h вредност во 2026	0
Праг на алармирање	400
Колку пати е надминат прагот на алармирање во тековниот месец	0

Средночасовни концентрации на азот двооксид (NO_2)

Табеларен приказ на среднодневните вредности на метеоролошките параметри од станица Лазарополе, за месец август 2026 год.

Лазарополе						
	Температура [°C]	Влажност [%]	Правец на ветер [deg]	Брзина на ветер [m/s]	Притисок [hPa]	Глобална радијација [W/m2]
01/08/2026	20.4	54	14	0.4		303.8
02/08/2026	19.4	53	102	0.3		267.8
03/08/2026	19.4	50	282	0.4		292.1
04/08/2026	19.4	44	261	0.1		311.2
05/08/2026	19.2	49	111	0.2		197.4
06/08/2026	18.9	56	148	0.2		159.3
07/08/2026	18.4	64	106	0.2		160.4
08/08/2026	20.6	59	355	0.5		290.4
09/08/2026	19.4	68	45	0.2		196.8
10/08/2026	20.2	62	131	0.1		226.7
11/08/2026	21.7	48	46	0.2		288.6
12/08/2026	21.4	49	357	0.4		283.6
13/08/2026	19.6	52	57	0.3		213.7
14/08/2026	16.2	75	101	0.3		168.9
15/08/2026	17.0	61	24	0.3		287.7
16/08/2026	17.5	57	276	0.4		277.0
17/08/2026	18.6	60	272	1.1		278.5
18/08/2026	18.1	56	278	0.7		258.4
19/08/2026	18.3	66	219	0.1		216.7
20/08/2026	20.2	63	218	0.1		208.1
21/08/2026	21.4	61	286	0.5		243.0
22/08/2026	20.6	62	278	1.0		272.6
23/08/2026	20.9	67	294	0.5		216.9
24/08/2026	20.6	63	284	0.4		255.1
25/08/2026						
26/08/2026	20.9	66	267	1.3		265.7
27/08/2026	20.6	64	269	0.7		267.1
28/08/2026	22.3	54	287	0.6		213.6
29/08/2026	23.4	49	265	1.0		247.7
30/08/2026	21.0	53	265	0.9		255.2
31/08/2026	21.3	59	130	0.6		200.4

Гостивар

Август 2026

Гостивар

Во Гостивар е поставена автоматска мониторинг станица за квалитет на воздух, во дворот на ОУ "Гоце Делчев", и истата пуштена е во работа во 2018 година. Со неа ќе се идентификуваат концентрациите на загадувачките супстанции кои се производ на загадувањето од затоплувањето во зимниот период и сообраќајот.

Во следната табела се прикажани координатите на автоматските мониторинг станици за квалитет на воздух:

Станица		Координати		
		Лонгитуда	**Латитуда**	**Алтитуда (m)**
1	**Гостивар**	20°54'35.11"	41°47'59.11"	510

Табеларени графички приказ на среднодневните концентрации на сулфур двооксид (SO_2) од Гостивар, за месец август 2026 година

SO_2 / µg/m^3	Гостивар
01/08/2026	
02/08/2026	
03/08/2026	
04/08/2026	
05/08/2026	
06/08/2026	
07/08/2026	
08/08/2026	
09/08/2026	
10/08/2026	
11/08/2026	
12/08/2026	
13/08/2026	
14/08/2026	
15/08/2026	
16/08/2026	
17/08/2026	
18/08/2026	
19/08/2026	
20/08/2026	
21/08/2026	
22/08/2026	
23/08/2026	
24/08/2026	
25/08/2026	
26/08/2026	
27/08/2026	
28/08/2026	
29/08/2026	
30/08/2026	
31/08/2026	

SO_2 / µg/m^3	Гостивар
Гранична 1h вредност за заштита на човековото здравје	350
Колку часови е надмината 1h гр. вредност во тековниот месец	0
Колку часови е надмината 1h гр. вредност во 2026	0
Гранична 24h вредност за заштита на човековото здравје	125
Колку денови е надмината 24h гр. вредност во тековниот месец	0
Колку денови е надмината 24h гр. вредност во 2026	0
Праг на алармирање	500
Колку пати е надминат прагот на алармирање во тековниот месец	0

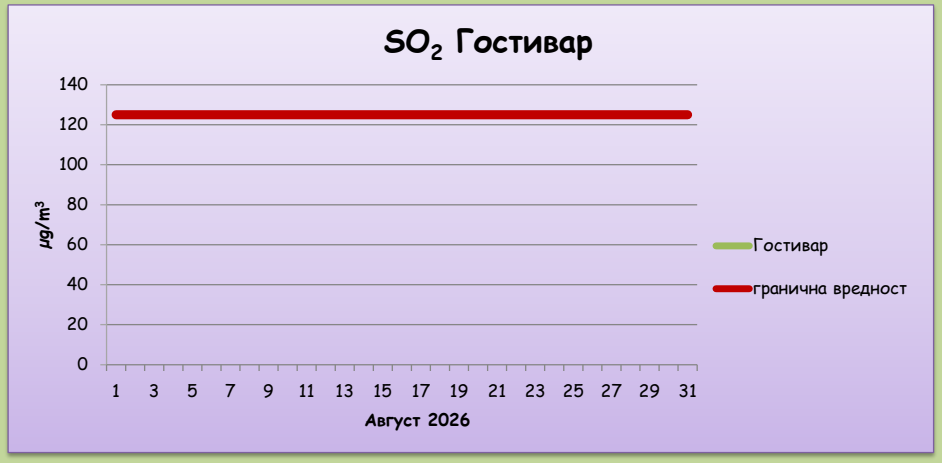

Среднодневни концентрации на сулфур двооксид (SO_2)

Табеларен и графички приказ на среднодневните концентрации на суспендирани честички со големина до 10 микрометри (PM10) од Гостивар, за месец август 2026 година

PM_{10} / µg/m³	Гостивар
01/08/2026	17.7
02/08/2026	16.1
03/08/2026	17.1
04/08/2026	17.5
05/08/2026	19.5
06/08/2026	23.7
07/08/2026	21.4
08/08/2026	19.7
09/08/2026	19.3
10/08/2026	20.9
11/08/2026	22.1
12/08/2026	24.9
13/08/2026	23.9
14/08/2026	22.4
15/08/2026	19.1
16/08/2026	16.0
17/08/2026	27.6
18/08/2026	30.3
19/08/2026	22.0
20/08/2026	24.0
21/08/2026	31.3
22/08/2026	32.0
23/08/2026	20.7
24/08/2026	31.6
25/08/2026	25.9
26/08/2026	25.3
27/08/2026	26.1
28/08/2026	53.1
29/08/2026	41.5
30/08/2026	35.5
31/08/2026	34.4

PM_{10} / µg/m³	Гостивар
Гранична 24h вредност за заштита на човековото здравје	50
Колку денови е надмината 24h гр. вредност во тековниот месец	1
Колку денови е надмината 24h гр. вредност во 2026	30

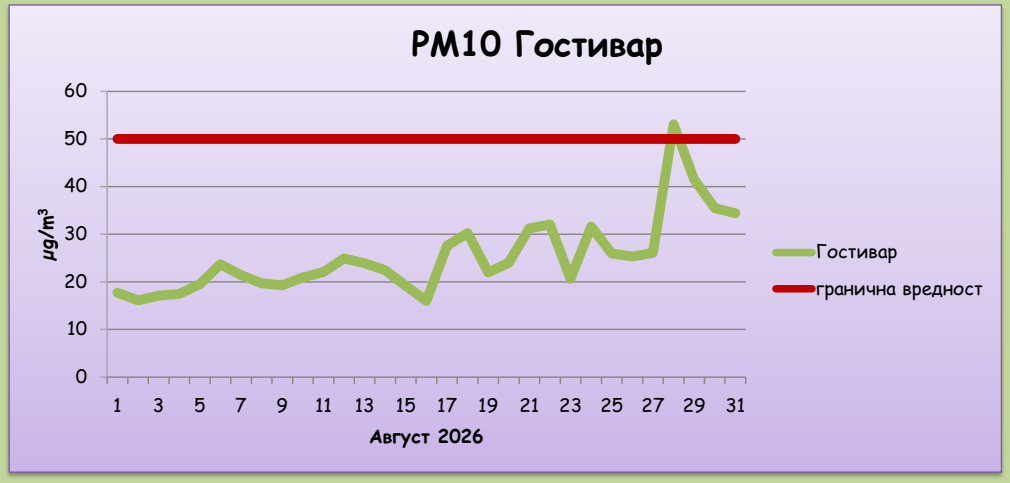

Среднодневни концентрации на суспендирани честички со големина до 10 микрометри(PM10)

Табеларен и графички приказ на среднодневните концентрации на суспендирани честички со големина до 2,5 микрометри (PM2,5) од Гостивар, за месец август 2026 година

$PM_{2.5}$ / µg/m^3	Гостивар
01/08/2026	10.0
02/08/2026	10.1
03/08/2026	9.5
04/08/2026	9.6
05/08/2026	11.5
06/08/2026	15.1
07/08/2026	14.0
08/08/2026	12.8
09/08/2026	12.4
10/08/2026	13.8
11/08/2026	12.7
12/08/2026	14.0
13/08/2026	15.7
14/08/2026	14.4
15/08/2026	12.4
16/08/2026	11.2
17/08/2026	20.5
18/08/2026	22.0
19/08/2026	15.7
20/08/2026	16.3
21/08/2026	23.5
22/08/2026	25.5
23/08/2026	13.8
24/08/2026	24.3
25/08/2026	18.8
26/08/2026	16.1
27/08/2026	19.1
28/08/2026	39.2
29/08/2026	30.4
30/08/2026	26.3
31/08/2026	25.3

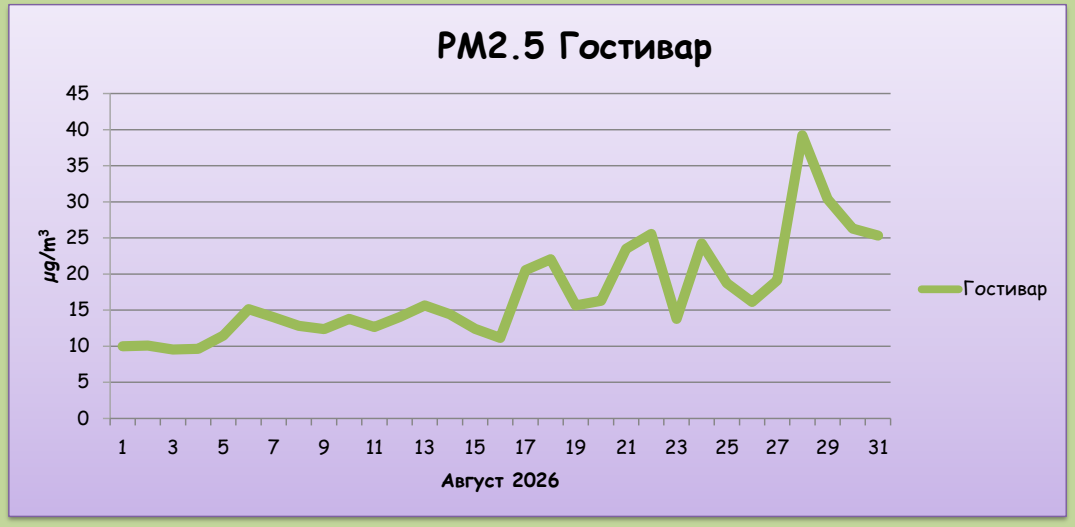

Среднодневни концентрации на суспендирани честички со големина до 2,5 микрометри

Табеларен и графички приказ на максимални дневни осумчасовни средни вредности на концентрацијата на јаглерод моноксид (CO) од Гостивар, за месец август 2026 година

CO / mg/m^3	Гостивар
01/08/2026	
02/08/2026	
03/08/2026	
04/08/2026	
05/08/2026	
06/08/2026	
07/08/2026	
08/08/2026	
09/08/2026	
10/08/2026	
11/08/2026	
12/08/2026	
13/08/2026	
14/08/2026	
15/08/2026	
16/08/2026	
17/08/2026	
18/08/2026	
19/08/2026	
20/08/2026	
21/08/2026	
22/08/2026	
23/08/2026	
24/08/2026	
25/08/2026	
26/08/2026	
27/08/2026	
28/08/2026	
29/08/2026	
30/08/2026	
31/08/2026	

CO / mg/m^3	Гостивар
Гранична 8h вредност за заштита на човековото здравје	10
Колку пати е надмината 8h гр. вредност во тековниот месец	0
Колку пати е надмината 8h гр.вредност во 2026	0

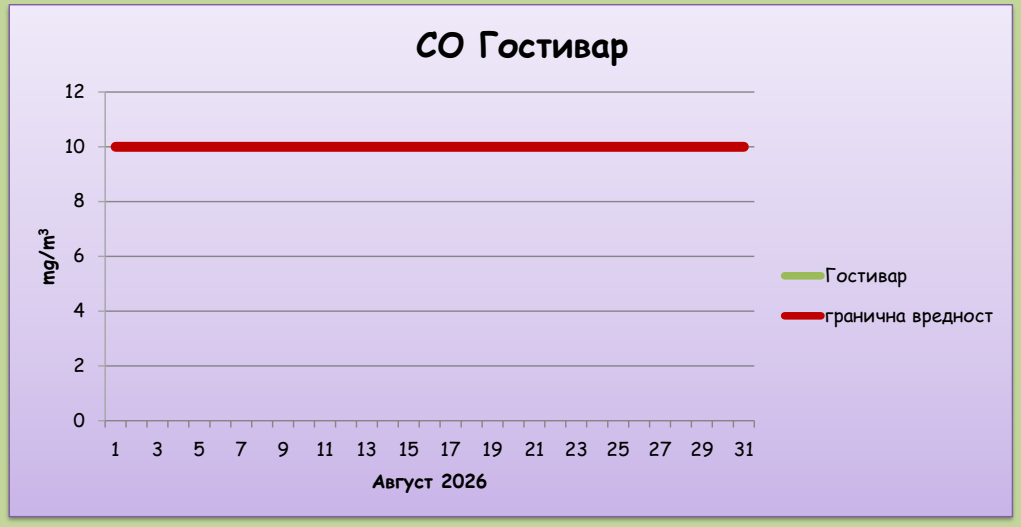

максимални дневни осумчасовни средни вредности на концентрацијата на јаглерод моноксид (CO)

Табеларен и графички приказ на максимални дневни осумчасовни средни вредности на концентрацијата на озон (O_3) од Гостивар, за месец август 2026 година

O3 / µg/m³	Гостивар
01/08/2026	100.7
02/08/2026	108.6
03/08/2026	104.9
04/08/2026	110.0
05/08/2026	116.9
06/08/2026	117.0
07/08/2026	108.3
08/08/2026	120.5
09/08/2026	115.6
10/08/2026	109.7
11/08/2026	116.9
12/08/2026	105.7
13/08/2026	113.3
14/08/2026	116.1
15/08/2026	102.2
16/08/2026	103.2
17/08/2026	116.2
18/08/2026	121.4
19/08/2026	105.7
20/08/2026	120.4
21/08/2026	101.3
22/08/2026	113.7
23/08/2026	107.7
24/08/2026	129.0
25/08/2026	104.4
26/08/2026	95.9
27/08/2026	98.8
28/08/2026	97.2
29/08/2026	101.6
30/08/2026	98.7
31/08/2026	98.3

O_3 / µg/m³	Гостивар
Целна вредност за заштита на човековото здравје	120
Колку пати е надмината целната вр. во тековниот месец	4
Колку пати е надмината целната вредност во 2026	4
Праг на предупредување	180
Колку пати е надминат прагот на предупредување во тековниот месец	0
Праг на алармирање	240
Колку пати е надминат прагот на алармирање во тековниот месец	0

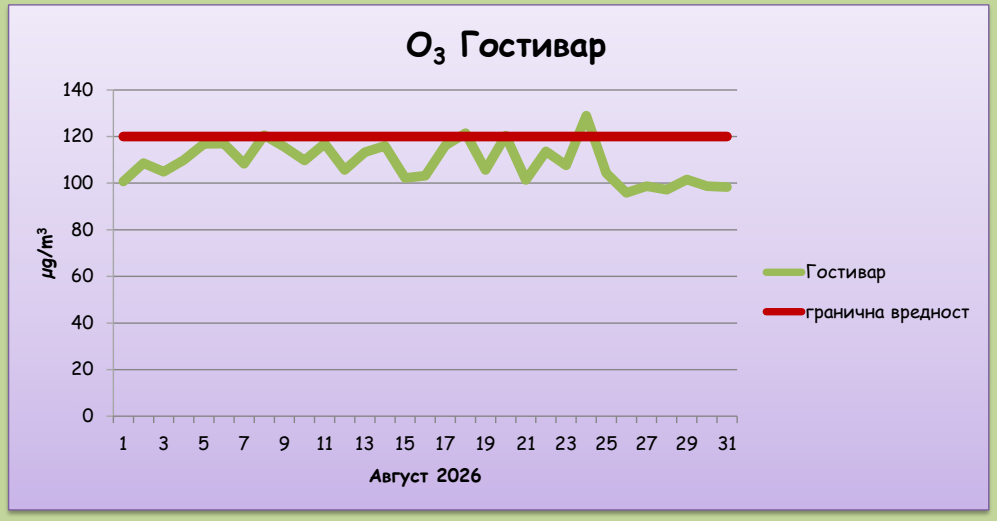

максимални дневни осумчасовни средни вредности на концентрацијата на озон (O_3)

Анализа и графички приказ на Средночасовни концентрации на азот двооксид (NO_2) од Гостивар, за месец август 2026 година

NO_2 / $\mu g/m^3$	Гостивар
Гранична 1h вредност за заштита на човековото здравје	200
Колку часови е надмината 1h гр. вредност во тековниот месец	0
Колку часови е надмината 1h вредност во 2026	0
Праг на алармирање	400
Колку пати е надминат прагот на алармирање во тековниот месец	0

Средночасовни концентрации на азот двооксид (NO_2)

Табеларен приказ на среднодневните вредности на метеоролошките параметри од станица Гостивар, за месец август 2026 год.

Гостивар						
	Температура [°C]	Влажност [%]	Правец на ветер [deg]	Брзина на ветер [m/s]	Притисок [hPa]	Глобална радијација [W/m2]
01/08/2026	25.6	44	44	0.7		235.0
02/08/2026	25.0	41	54	0.6		233.4
03/08/2026	25.2	38	51	0.7		231.7
04/08/2026	25.1	34	54	0.6		230.4
05/08/2026	25.7	34	74	0.6		212.2
06/08/2026	26.2	39	60	0.4		218.6
07/08/2026	25.5	45	80	0.4		191.5
08/08/2026	26.1	47	40	0.8		206.1
09/08/2026	26.0	48	46	0.7		212.0
10/08/2026	26.5	46	56	0.6		213.5
11/08/2026	26.9	41	43	0.7		217.3
12/08/2026	12.0	23	64	0.3		110.6
13/08/2026						
14/08/2026						
15/08/2026						
16/08/2026						
17/08/2026						
18/08/2026						
19/08/2026						
20/08/2026						
21/08/2026						
22/08/2026						
23/08/2026						
24/08/2026						
25/08/2026						
26/08/2026						
27/08/2026						
28/08/2026						
29/08/2026						
30/08/2026						
31/08/2026						

Струмица

Август
2026

Струмица

Автоматската мониторинг станица за квалитет на амбиентен воздух поставена во Струмица го покажува загадувањето во градот предизвикано од активностите на човековото живеење, затоплувањето по домовите и административните установи и сообраќајот.

Станицата е поставена во дворот на ЈЗУ Општа Болница Струмица, во 2018 година.

Во следната табела се прикажани координатите на автоматските мониторинг станици за квалитет на воздух:

Станица		Координати		
		Лонгитуда	**Латитуда**	**Алтитуда (m)**
1	**Струмица**	22°38'35.36"	41°26'20.83"	230

Табеларени графички приказ на среднодневните концентрации на сулфур двооксид (SO_2) од Струмица, за месец август 2026 година

SO_2 / µg/m^3	Струмица
01/08/2026	4.7
02/08/2026	3.3
03/08/2026	3.7
04/08/2026	3.6
05/08/2026	4.8
06/08/2026	5.4
07/08/2026	4.9
08/08/2026	4.1
09/08/2026	4.3
10/08/2026	4.8
11/08/2026	4.9
12/08/2026	4.7
13/08/2026	4.7
14/08/2026	2.0
15/08/2026	1.9
16/08/2026	3.4
17/08/2026	3.7
18/08/2026	4.0
19/08/2026	3.0
20/08/2026	5.0
21/08/2026	4.8
22/08/2026	4.7
23/08/2026	7.7
24/08/2026	4.0
25/08/2026	4.8
26/08/2026	4.4
27/08/2026	8.2
28/08/2026	3.6
29/08/2026	1.7
30/08/2026	1.9
31/08/2026	2.1

SO_2 / µg/m^3	Струмица
Гранична 1h вредност за заштита на човековото здравје	350
Колку часови е надмината 1h гр. вредност во тековниот месец	0
Колку часови е надмината 1h гр. вредност во 2026	0
Гранична 24h вредност за заштита на човековото здравје	125
Колку денови е надмината 24h гр. вредност во тековниот месец	0
Колку денови е надмината 24h гр. вредност во 2026	0
Праг на алармирање	500
Колку пати е надминат прагот на алармирање во тековниот месец	0

Среднодневни концентрации на сулфур двооксид (SO_2)

Табеларен и графички приказ на среднодневните концентрации на суспендирани честички со големина до 10 микрометри (PM10) од Струмица, за месец август 2026 година

PM_{10} / µg/m³	Струмица
01/08/2026	22.2
02/08/2026	17.5
03/08/2026	21.0
04/08/2026	27.8
05/08/2026	29.5
06/08/2026	32.6
07/08/2026	30.9
08/08/2026	31.3
09/08/2026	25.8
10/08/2026	25.3
11/08/2026	27.1
12/08/2026	26.6
13/08/2026	33.8
14/08/2026	25.5
15/08/2026	22.4
16/08/2026	24.0
17/08/2026	27.1
18/08/2026	29.9
19/08/2026	20.8
20/08/2026	34.0
21/08/2026	33.2
22/08/2026	40.7
23/08/2026	42.7
24/08/2026	31.4
25/08/2026	25.8
26/08/2026	31.7
27/08/2026	26.5
28/08/2026	34.4
29/08/2026	27.4
30/08/2026	32.1
31/08/2026	29.3

PM_{10} / µg/m³	Струмица
Гранична 24h вредност за заштита на човековото здравје	50
Колку денови е надмината 24h гр. вредност во тековниот месец	0
Колку денови е надмината 24h гр. вредност во 2026	35

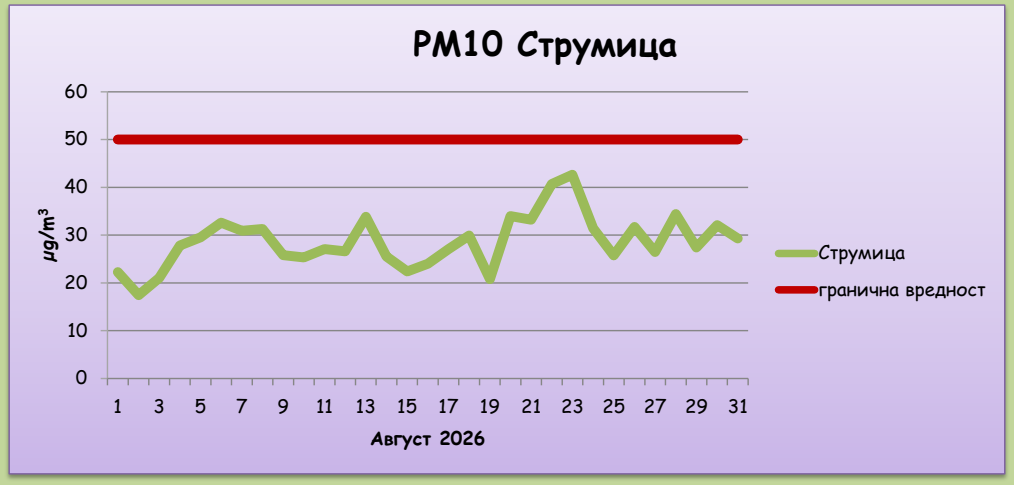

среднодневни концентрации на суспендирани честички со големина до 10 микрометри(PM10)

Табеларен и графички приказ на среднодневните концентрации на суспендирани честички со големина до 2,5 микрометри (PM2,5) од Струмица, за месец август 2026 година

$PM_{2.5}$ / µg/m³	Струмица
01/08/2026	10.3
02/08/2026	7.2
03/08/2026	6.9
04/08/2026	10.3
05/08/2026	11.5
06/08/2026	11.9
07/08/2026	12.5
08/08/2026	13.3
09/08/2026	13.8
10/08/2026	12.8
11/08/2026	11.9
12/08/2026	10.3
13/08/2026	13.4
14/08/2026	11.6
15/08/2026	8.3
16/08/2026	10.2
17/08/2026	10.9
18/08/2026	13.8
19/08/2026	9.0
20/08/2026	14.8
21/08/2026	16.8
22/08/2026	20.7
23/08/2026	23.0
24/08/2026	15.5
25/08/2026	10.0
26/08/2026	11.6
27/08/2026	12.6
28/08/2026	11.9
29/08/2026	11.2
30/08/2026	13.5
31/08/2026	12.7

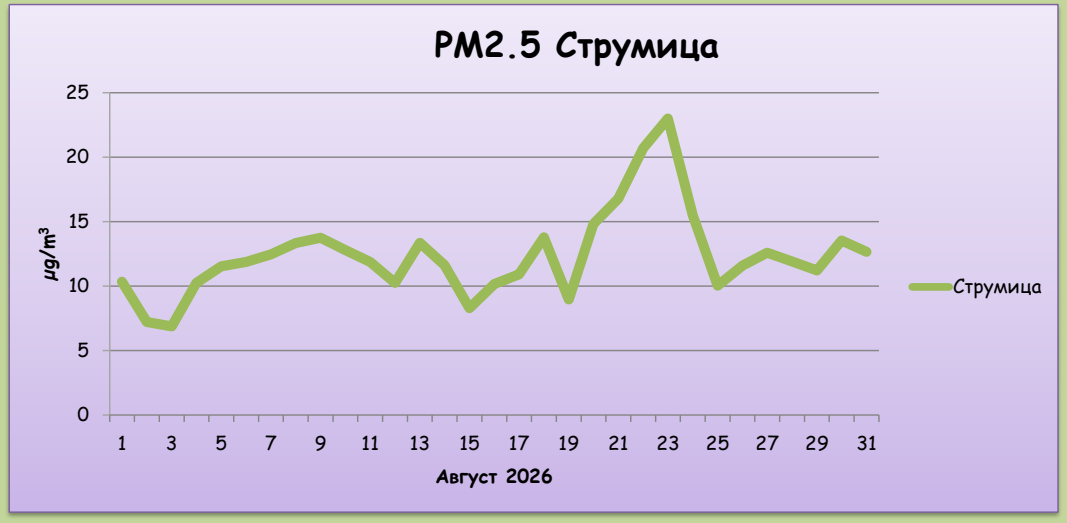

Среднодневни концентрации на суспендирани честички со големина до 2,5 микрометри

Табеларен и графички приказ на максимални дневни осумчасовни средни вредности на концентрацијата на јаглерод моноксид (CO) од Струмица, за месец август 2026 година

CO / mg/m^3	Струмица
01/08/2026	
02/08/2026	
03/08/2026	
04/08/2026	
05/08/2026	
06/08/2026	
07/08/2026	
08/08/2026	
09/08/2026	
10/08/2026	
11/08/2026	
12/08/2026	
13/08/2026	
14/08/2026	
15/08/2026	
16/08/2026	
17/08/2026	
18/08/2026	
19/08/2026	
20/08/2026	
21/08/2026	
22/08/2026	
23/08/2026	
24/08/2026	
25/08/2026	
26/08/2026	
27/08/2026	
28/08/2026	
29/08/2026	
30/08/2026	
31/08/2026	

CO / mg/m^3	Струмица
Гранична 8h вредност за заштита на човековото здравје	10
Колку пати е надмината 8h гр. вредност во тековниот месец	0
Колку пати е надмината 8h гр.вредност во 2026	0

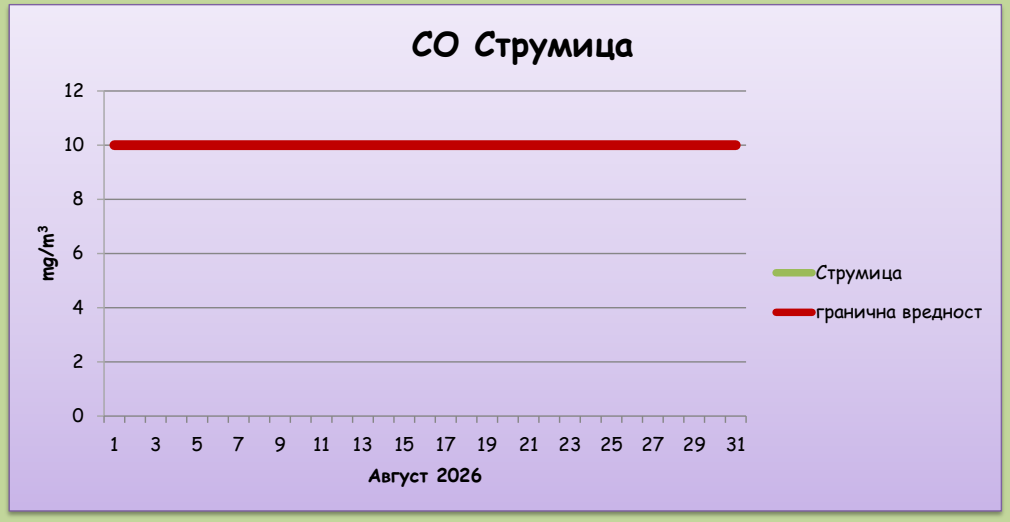

максимални дневни осумчасовни средни вредности на концентрацијата на јаглерод моноксид (CO)

Табеларен и графички приказ на максимални дневни осумчасовни средни вредности на концентрацијата на озон (O_3) од Струмица, за месец август 2026 година

O3 / µg/m³	Струмица
01/08/2026	97.2
02/08/2026	97.0
03/08/2026	101.8
04/08/2026	101.9
05/08/2026	101.9
06/08/2026	102.9
07/08/2026	97.4
08/08/2026	104.5
09/08/2026	111.9
10/08/2026	108.0
11/08/2026	105.9
12/08/2026	111.1
13/08/2026	97.5
14/08/2026	89.5
15/08/2026	93.1
16/08/2026	93.7
17/08/2026	94.9
18/08/2026	107.1
19/08/2026	106.3
20/08/2026	113.2
21/08/2026	110.0
22/08/2026	108.8
23/08/2026	102.6
24/08/2026	104.7
25/08/2026	106.8
26/08/2026	97.9
27/08/2026	96.5
28/08/2026	100.9
29/08/2026	99.4
30/08/2026	99.7
31/08/2026	106.0

O_3 / µg/m³	Струмица
Целна вредност за заштита на човековото здравје	120
Колку пати е надмината целната вр. во тековниот месец	0
Колку пати е надмината целната вредност во 2026	0
Праг на предупредување	180
Колку пати е надминат прагот на предупредување во тековниот месец	0
Праг на алармирање	240
Колку пати е надминат прагот на алармирање во тековниот месец	0

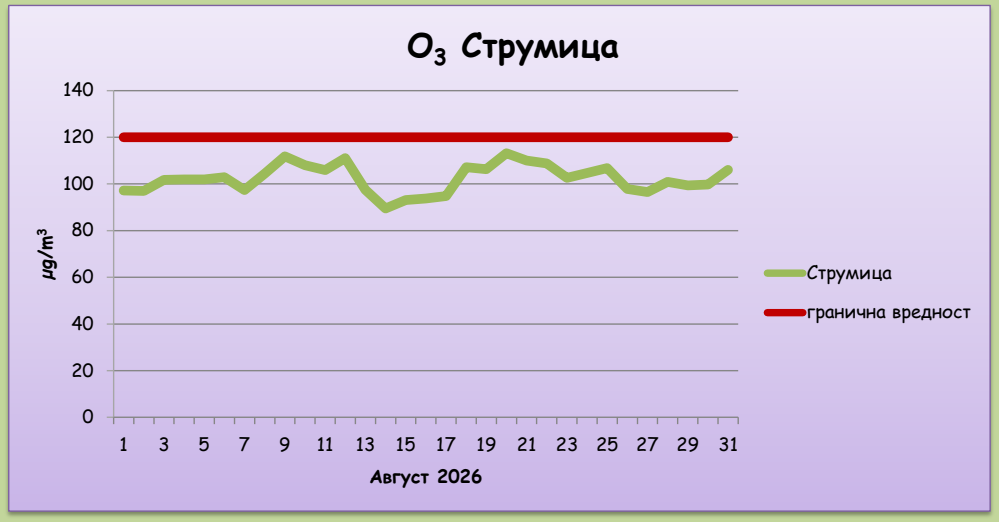

максимални дневни осумчасовни средни вредности на концентрацијата на озон (O_3)

Анализа и графички приказ на Средночасовни концентрации на азот двооксид (NO_2) од Струмица, за месец август 2026 година

NO_2 / µg/m^3	Струмица
Гранична 1h вредност за заштита на човековото здравје	200
Колку часови е надмината 1h гр. вредност во тековниот месец	0
Колку часови е надмината 1h вредност во 2014	0
Праг на алармирање	400
Колку пати е надминат прагот на алармирање во тековниот месец	0

Средночасовни концентрации на азот двооксид (NO_2)

Табеларен приказ на среднодневните вредности на метеоролошките параметри од станица Струмица, за месец август 2026 год.

Струмица						
	Температура [°C]	Влажност [%]	Правец на ветер [deg]	Брзина на ветер [m/s]	Притисок [hPa]	Глобална радијација [W/m2]
01/08/2026	28.0	42	160	0.5		281.5
02/08/2026	27.7	40	145	0.3		286.7
03/08/2026	28.2	37	132	0.1		285.8
04/08/2026	28.5	38	111	0.3		283.0
05/08/2026	29.2	36	80	0.2		266.1
06/08/2026	28.2	40	57	0.2		258.2
07/08/2026	26.1	51	65	0.2		215.6
08/08/2026	27.1	53	47	0.1		226.7
09/08/2026	28.3	49	81	0.1		241.4
10/08/2026	28.1	53	138	0.4		234.2
11/08/2026	29.8	45	184	0.3		270.2
12/08/2026	29.4	40	99	0.3		267.0
13/08/2026	26.1	49	72	0.2		188.4
14/08/2026	24.6	59	162	0.4		198.4
15/08/2026	24.9	46	137	0.3		266.9
16/08/2026	24.8	46	147	0.4		262.1
17/08/2026	26.0	51	175	0.6		245.3
18/08/2026	27.4	48	309	0.1		246.0
19/08/2026	28.0	39	244	0.1		253.7
20/08/2026	27.9	45	141	0.5		245.1
21/08/2026	29.5	44	163	0.4		243.1
22/08/2026	30.2	37	330	0.1		231.5
23/08/2026	29.5	44	89	0.2		208.1
24/08/2026	28.6	51	140	0.5		218.4
25/08/2026	28.0	51	142	0.6		239.6
26/08/2026	29.8	44	3	0.1		234.2
27/08/2026	29.7	38	327	0.2		221.0
28/08/2026	28.3	45	189	0.5		227.7
29/08/2026	26.5	60	167	0.6		205.6
30/08/2026	26.6	62	156	0.4		217.6
31/08/2026	27.7	52	150	0.5		218.9

Гевгелија

Август 2026

Гевгелија

Станицата во Гевгелија е поставена во 2020 година, во непосредна близина на детската градинка "Детска Радост" – клон "сончогледи" на улицата Ристо Јанев.

Оваа станица се очекува да го регистрира загадувањето кое доаѓа претежно од согорувањето на горивата за затоплување на домовите како и загадувањето од сообраќајот.

Во следната табела се прикажани координатите на автоматските мониторинг станици за квалитет на воздух:

Станица		Координати		
		Лонгитуда	**Латитуда**	**Алтитуда (m)**
1	**Гевгелија**	22,496040	41,139142	60

Табеларени графички приказ на среднодневните концентрации на сулфур двооксид (SO_2) од Гевгелија, за месец август 2026 година

SO_2 / µg/m^3	Гевгелија
01/08/2026	
02/08/2026	
03/08/2026	
04/08/2026	
05/08/2026	
06/08/2026	
07/08/2026	
08/08/2026	
09/08/2026	
10/08/2026	
11/08/2026	
12/08/2026	
13/08/2026	
14/08/2026	
15/08/2026	
16/08/2026	
17/08/2026	
18/08/2026	
19/08/2026	
20/08/2026	
21/08/2026	
22/08/2026	
23/08/2026	
24/08/2026	
25/08/2026	
26/08/2026	
27/08/2026	
28/08/2026	
29/08/2026	
30/08/2026	
31/08/2026	

SO_2 / µg/m^3	Гевгелија
Гранична 1h вредност за заштита на човековото здравје	350
Колку часови е надмината 1h гр. вредност во тековниот месец	0
Колку часови е надмината 1h гр. вредност во 2026	0
Гранична 24h вредност за заштита на човековото здравје	125
Колку денови е надмината 24h гр. вредност во тековниот месец	0
Колку денови е надмината 24h гр. вредност во 2026	0
Праг на алармирање	500
Колку пати е надминат прагот на алармирање во тековниот месец	0

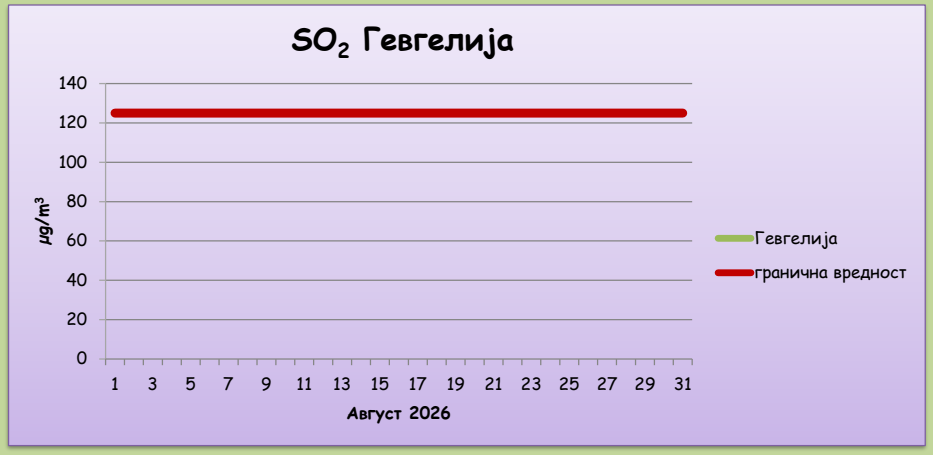

Среднодневни концентрации на сулфур двооксид (SO_2)

Табеларен и графички приказ на среднодневните концентрации на суспендирани честички со големина до 10 микрометри (PM10) од Гевгелија, за месец август 2026 година

PM_{10} / µg/m³	Гевгелија
01/08/2025	18.2
02/08/2025	14.7
03/08/2025	18.3
04/08/2025	22.5
05/08/2025	29.2
06/08/2025	33.8
07/08/2025	25.9
08/08/2025	20.6
09/08/2025	18.6
10/08/2025	20.1
11/08/2025	19.8
12/08/2025	21.7
13/08/2025	28.1
14/08/2025	23.2
15/08/2025	14.6
16/08/2025	15.7
17/08/2025	15.4
18/08/2025	20.1
19/08/2025	19.8
20/08/2025	26.4
21/08/2025	26.2
22/08/2025	26.1
23/08/2025	23.3
24/08/2025	23.6
25/08/2025	19.7
26/08/2025	22.1
27/08/2025	24.0
28/08/2025	23.0
29/08/2025	16.2
30/08/2025	17.5
31/08/2025	17.3

PM_{10} / µg/m³	Гевгелија
Гранична 24h вредност за заштита на човековото здравје	50
Колку денови е надмината 24h гр. вредност во тековниот месец	0
Колку денови е надмината 24h гр. вредност во 2026	15

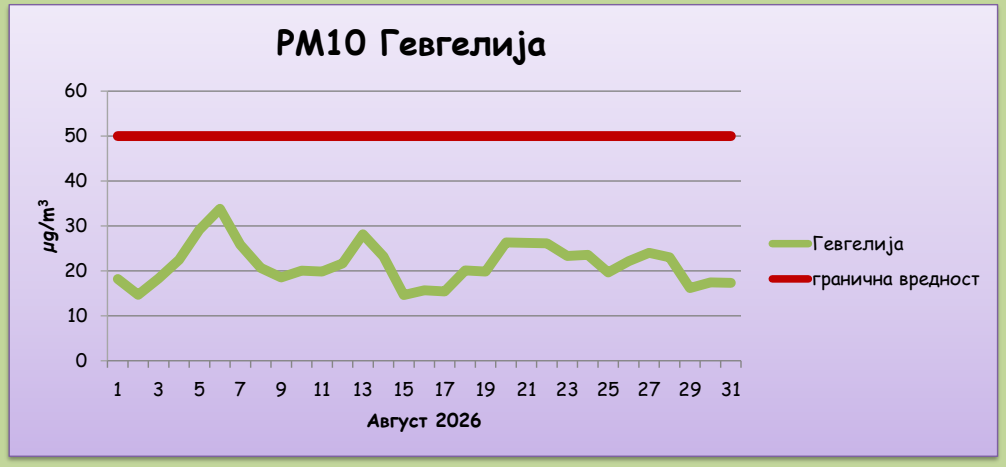

Среднодневни концентрации на суспендирани честички со големина до 10 микрометри (PM10)

Табеларен и графички приказ на среднодневните концентрации на суспендирани честички со големина до 2,5 микрометри (PM2,5) од Гевгелија, за месец август 2026 година

$PM_{2.5}$ / µg/m³	Гевгелија
01/08/2026	8.3
02/08/2026	7.2
03/08/2026	8.2
04/08/2026	9.8
05/08/2026	11.9
06/08/2026	14.8
07/08/2026	14.9
08/08/2026	12.8
09/08/2026	13.4
10/08/2026	14.8
11/08/2026	11.9
12/08/2026	10.6
13/08/2026	14.1
14/08/2026	12.7
15/08/2026	8.3
16/08/2026	8.2
17/08/2026	8.8
18/08/2026	10.9
19/08/2026	12.2
20/08/2026	18.2
21/08/2026	18.0
22/08/2026	17.6
23/08/2026	15.4
24/08/2026	13.9
25/08/2026	12.9
26/08/2026	11.7
27/08/2026	11.8
28/08/2026	13.3
29/08/2026	10.7
30/08/2026	11.5
31/08/2026	10.4

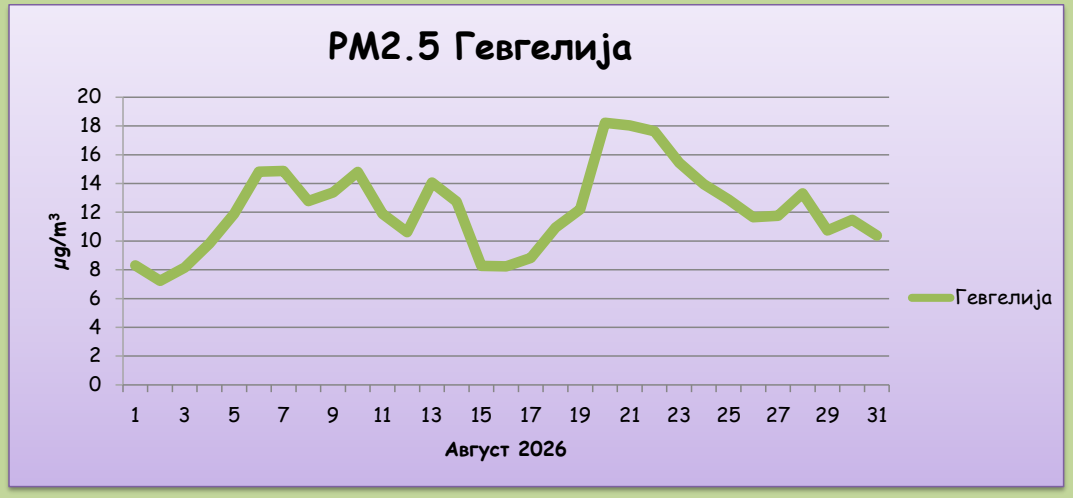

Среднодневни концентрации на суспендирани честички со големина до 2.5 микрометри (PM 2.5)

Табеларен и графички приказ на максимални дневни осумчасовни средни вредности на концентрацијата на јаглерод моноксид (CO) од Гевгелија, за месец август 2026 година

CO / mg/m³	Гевгелија
01/08/2026	0.2
02/08/2026	0.2
03/08/2026	0.2
04/08/2026	0.2
05/08/2026	0.2
06/08/2026	0.2
07/08/2026	0.3
08/08/2026	0.3
09/08/2026	0.2
10/08/2026	0.2
11/08/2026	0.2
12/08/2026	0.2
13/08/2026	0.3
14/08/2026	0.3
15/08/2026	0.2
16/08/2026	0.2
17/08/2026	0.2
18/08/2026	0.2
19/08/2026	0.3
20/08/2026	0.2
21/08/2026	0.2
22/08/2026	0.2
23/08/2026	0.2
24/08/2026	0.3
25/08/2026	0.3
26/08/2026	0.2
27/08/2026	0.2
28/08/2026	0.5
29/08/2026	0.2
30/08/2026	0.2
31/08/2026	0.2

CO / mg/m³	Гевгелија
Гранична 8h вредност за заштита на човековото здравје	10
Колку пати е надмината 8h гр. вредност во тековниот месец	0
Колку пати е надмината 8h гр.вредност во 2026	0

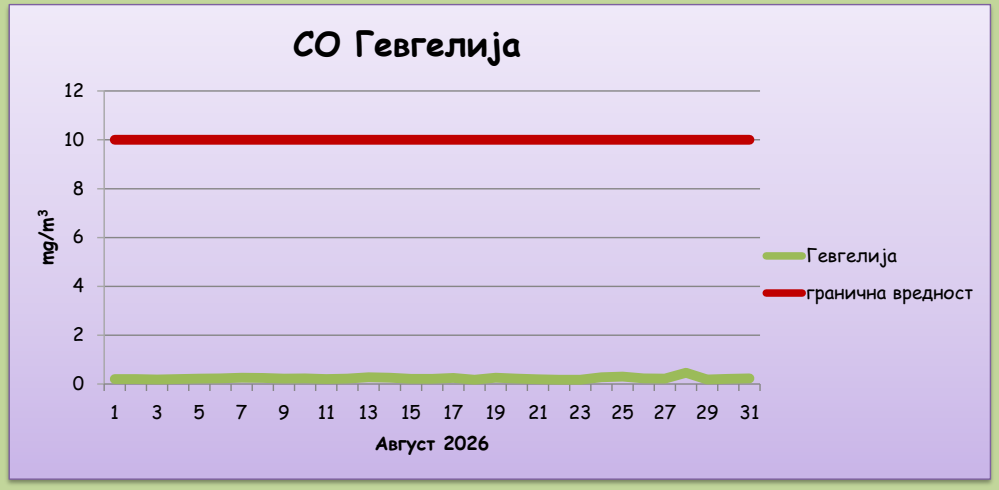

максимални дневни осумчасовни средни вредности на концентрацијата на јаглерод моноксид (CO)

Табеларен и графички приказ на максимални дневни осумчасовни средни вредности на концентрацијата на озон (O_3) од Гевгелија, за месец август 2026 година

O_3 / µg/m^3	Гевгелија
01/08/2025	80.1
02/08/2025	86.5
03/08/2025	87.6
04/08/2025	87.5
05/08/2025	93.1
06/08/2025	81.4
07/08/2025	92.5
08/08/2025	98.8
09/08/2025	96.2
10/08/2025	90.7
11/08/2025	90.0
12/08/2025	93.6
13/08/2025	86.2
14/08/2025	62.2
15/08/2025	73.5
16/08/2025	68.4
17/08/2025	72.3
18/08/2025	79.5
19/08/2025	93.9
20/08/2025	95.6
21/08/2025	98.2
22/08/2025	92.0
23/08/2025	94.2
24/08/2025	87.8
25/08/2025	
26/08/2025	
27/08/2025	
28/08/2025	
29/08/2025	
30/08/2025	
31/08/2025	80.9

O_3 / µg/m^3	Гевгелија
Целна вредност за заштита на човековото здравје	120
Колку пати е надмината целната вр. во тековниот месец	0
Колку пати е надмината целната вредност во 2026	0
Праг на предупредување	180
Колку пати е надминат прагот на предупредување во тековниот месец	0
Праг на алармирање	240
Колку пати е надминат прагот на алармирање во тековниот месец	0

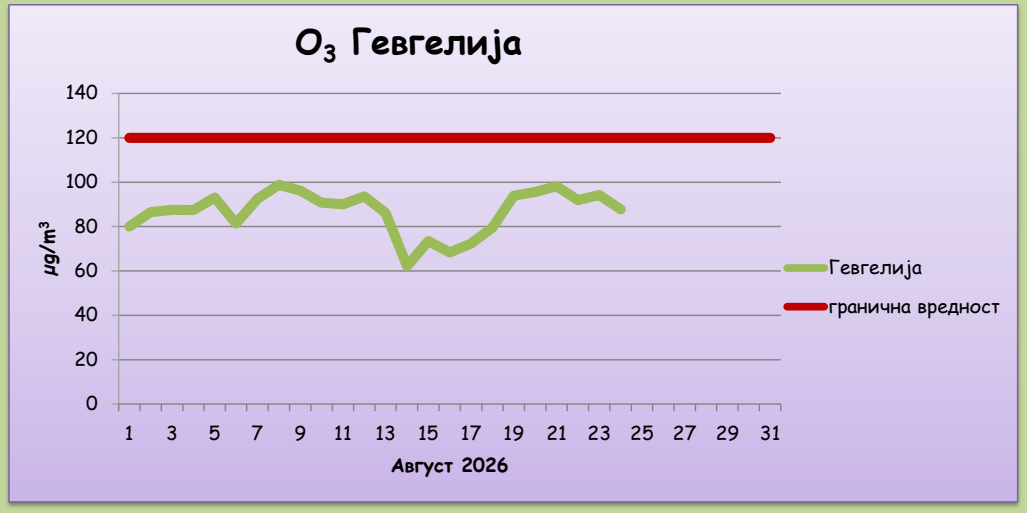

максимални дневни осумчасовни средни вредности на концентрацијата на озон (O_3)

Анализа и графички приказ на Средночасовни концентрации на азот двооксид (NO_2) од Гевгелија, за месец август 2026 година

NO_2 / µg/m³	Гевгелија
Гранична 1h вредност за заштита на човековото здравје	200
Колку часови е надмината 1h гр. вредност во тековниот месец	0
Колку часови е надмината 1h вредност во 2026	0
Праг на алармирање	400
Колку пати е надминат прагот на алармирање во тековниот месец	0

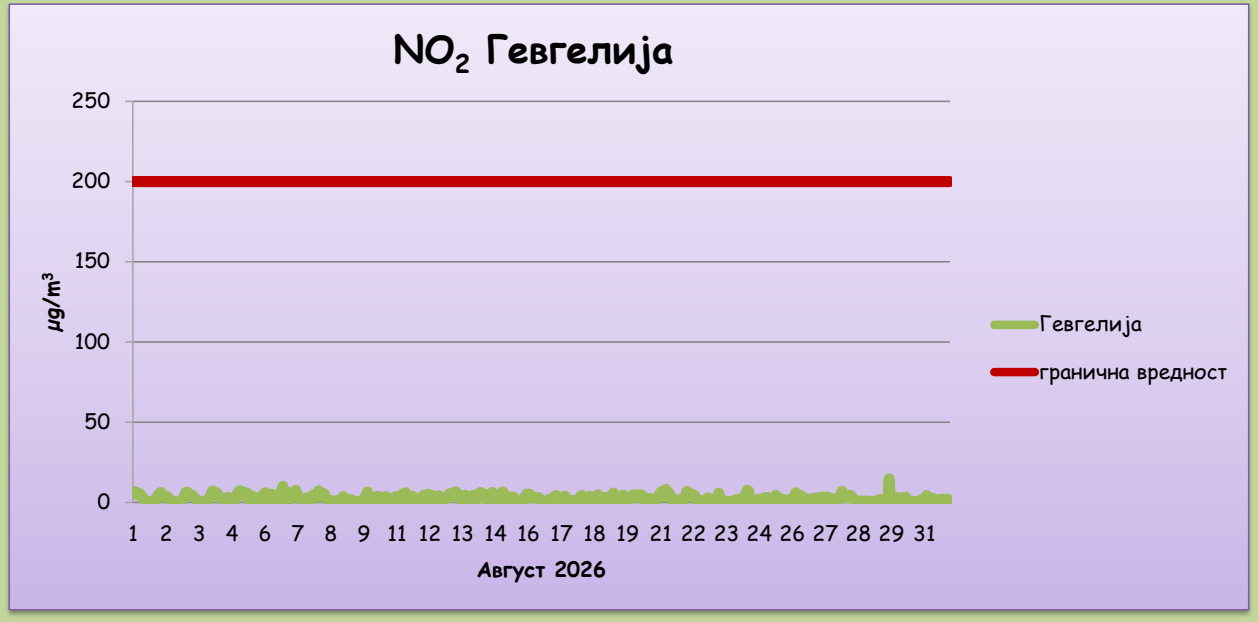

Средночасовни концентрации на азот двооксид (NO_2)

Берово

Август 2026

Берово

АМС Берово е поставена во 2021 година во Градскиот парк (познат и како Американски парк) од левата страна на реката Брегалница. Јужно и западно од микролокацијата на станицата, на растојание од околу 20 метри се наоѓаат најблиските приватни живеалишта (станбени објекти, згради и куќи). Источно од микролокацијата на станицата, на растојание од околу 70 метри се наоѓа кејот на реката Брегалница, а од север до североисток од станицата се наоѓа Градскиот парк.

Поставеноста на станицата е таква што се очекува да се регистрира уделот на загадувањето кое доаѓа претежно од согорувањето на горива за затоплување на приватни живеалишта во зимскиот период од годината како и помал удел кое доаѓа од загадувањето од сообраќајот. Доминантен правец на ветер е од исток, потоа втор доминантен правец е од север, понатаму од североисток и од северозапад.

Се мерат загадувачките супстанции: O3, NO2, SO2, CO, PM10 и PM2.5.

Во следната табела се прикажани координатите на автоматските мониторинг станици за квалитет на воздух:

Станица		Координати		
		Лонгитуда	**Латитуда**	**Алтитуда (m)**
1	**Берово**	22,852709	41,707311	800

Табеларени графички приказ на среднодневните концентрации на сулфур двооксид (SO_2) од Берово, за месец август 2026 година

SO_2 / µg/m³	Берово
01/08/2026	1.5
02/08/2026	1.4
03/08/2026	1.3
04/08/2026	1.4
05/08/2026	1.4
06/08/2026	1.6
07/08/2026	1.6
08/08/2026	1.6
09/08/2026	1.6
10/08/2026	1.6
11/08/2026	1.6
12/08/2026	1.6
13/08/2026	
14/08/2026	
15/08/2026	
16/08/2026	
17/08/2026	
18/08/2026	
19/08/2026	
20/08/2026	
21/08/2026	
22/08/2026	
23/08/2026	
24/08/2026	
25/08/2026	
26/08/2026	
27/08/2026	
28/08/2026	
29/08/2026	
30/08/2026	
31/08/2026	

SO_2 / µg/m³	Берово
Гранична 1h вредност за заштита на човековото здравје	350
Колку часови е надмината 1h гр. вредност во тековниот месец	0
Колку часови е надмината 1h гр. вредност во 2026	0
Гранична 24h вредност за заштита на човековото здравје	125
Колку денови е надмината 24h гр. вредност во тековниот месец	0
Колку денови е надмината 24h гр. вредност во 2026	0
Праг на алармирање	500
Колку пати е надминат прагот на алармирање во тековниот месец	0

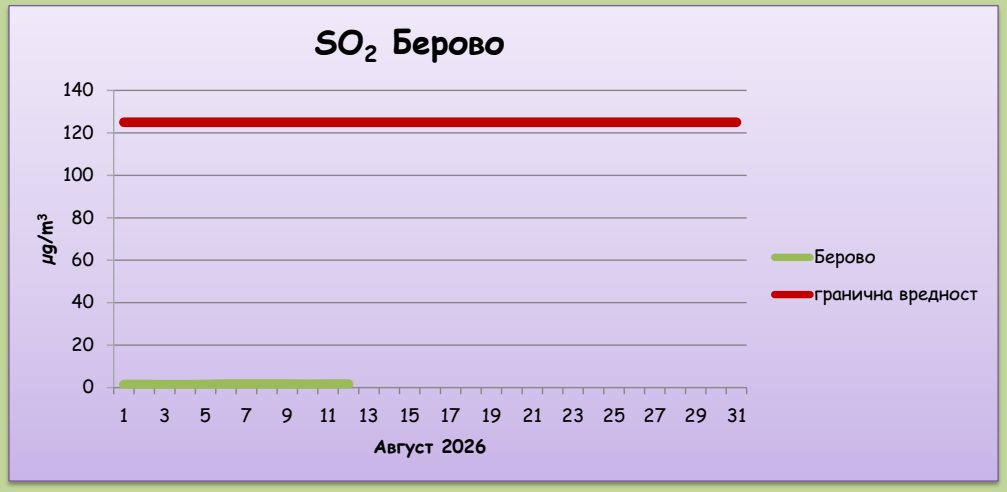

Среднодневни концентрации на сулфур двооксид (SO_2)

Табеларен и графички приказ на среднодневните концентрации на суспендирани честички со големина до 10 микрометри (PM10) од Берово, за месец август 2026 година

PM_{10} / µg/m³	Берово
01/08/2026	13.7
02/08/2026	12.2
03/08/2026	18.4
04/08/2026	25.8
05/08/2026	27.5
06/08/2026	26.8
07/08/2026	24.3
08/08/2026	22.6
09/08/2026	22.5
10/08/2026	20.2
11/08/2026	20.8
12/08/2026	24.1
13/08/2026	28.2
14/08/2026	24.9
15/08/2026	13.6
16/08/2026	12.2
17/08/2026	20.8
18/08/2026	32.5
19/08/2026	15.7
20/08/2026	21.3
21/08/2026	28.0
22/08/2026	27.4
23/08/2026	26.1
24/08/2026	27.1
25/08/2026	20.6
26/08/2026	26.2
27/08/2026	20.6
28/08/2026	22.0
29/08/2026	31.1
30/08/2026	26.2
31/08/2026	29.1

PM_{10} / µg/m³	Берово
Гранична 24h вредност за заштита на човековото здравје	50
Колку денови е надмината 24h гр. вредност во тековниот месец	0
Колку денови е надмината 24h гр. вредност во 2026	3

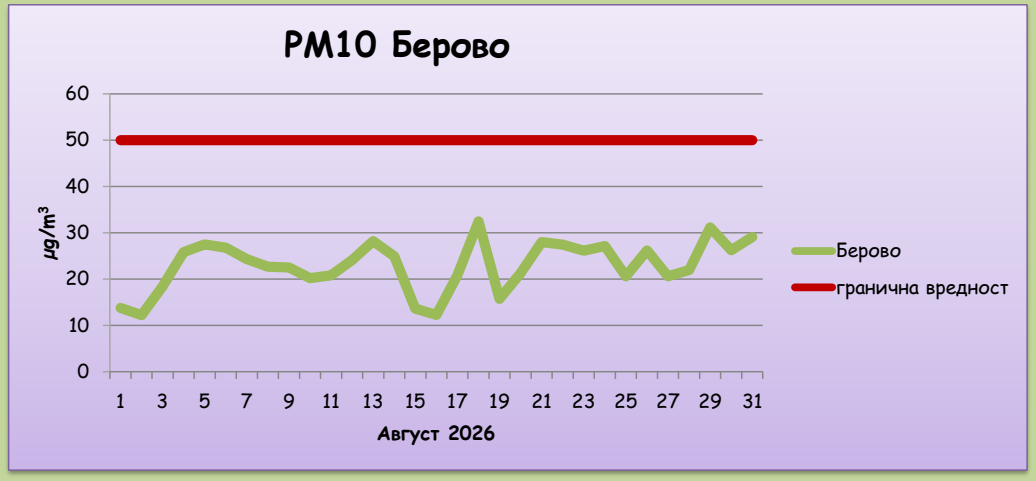

Среднодневни концентрации на суспендирани честички со големина до 10 микрометри (PM10)

Табеларен и графички приказ на среднодневните концентрации на суспендирани честички со големина до 2,5 микрометри (PM2,5) од Берово, за месец август 2026 година

$PM_{2.5}$ / µg/m³	Берово
01/08/2026	6.7
02/08/2026	6.1
03/08/2026	8.2
04/08/2026	11.4
05/08/2026	12.2
06/08/2026	13.6
07/08/2026	12.6
08/08/2026	12.2
09/08/2026	14.1
10/08/2026	11.9
11/08/2026	10.9
12/08/2026	10.8
13/08/2026	12.1
14/08/2026	13.2
15/08/2026	6.6
16/08/2026	6.3
17/08/2026	9.7
18/08/2026	19.8
19/08/2026	9.8
20/08/2026	12.0
21/08/2026	15.5
22/08/2026	14.8
23/08/2026	14.8
24/08/2026	13.8
25/08/2026	9.9
26/08/2026	12.0
27/08/2026	11.1
28/08/2026	9.4
29/08/2026	13.6
30/08/2026	12.4
31/08/2026	13.9

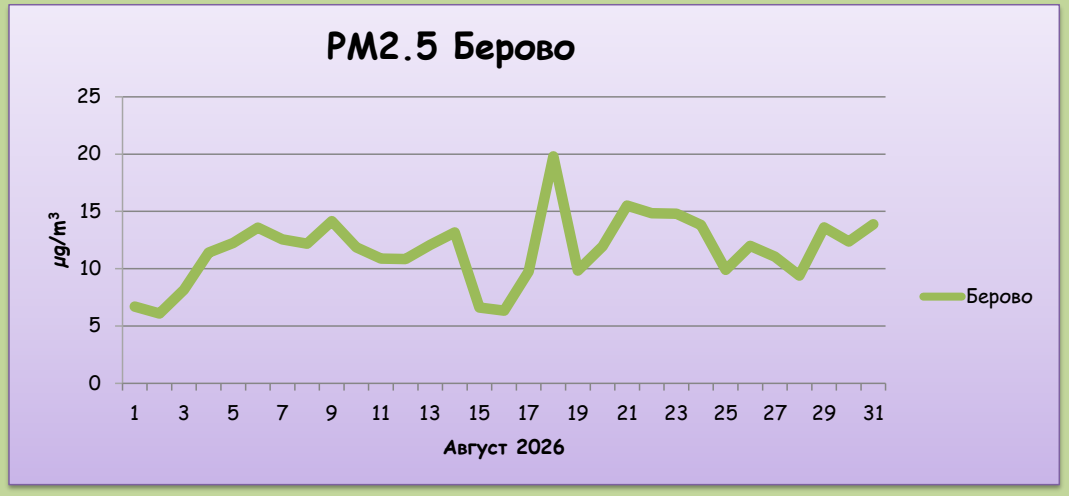

Среднодневни концентрации на суспендирани честички со големина до 2.5 микрометри (PM 2.5)

Табеларен и графички приказ на максимални дневни осумчасовни средни вредности на концентрацијата на јаглерод моноксид (CO) од Берово, за месец август 2026 година

CO / mg/m³	Берово
01/08/2026	
02/08/2026	
03/08/2026	
04/08/2026	
05/08/2026	
06/08/2026	
07/08/2026	
08/08/2026	
09/08/2026	
10/08/2026	
11/08/2026	
12/08/2026	
13/08/2026	
14/08/2026	
15/08/2026	
16/08/2026	
17/08/2026	
18/08/2026	
19/08/2026	
20/08/2026	
21/08/2026	
22/08/2026	
23/08/2026	
24/08/2026	
25/08/2026	
26/08/2026	
27/08/2026	
28/08/2026	
29/08/2026	
30/08/2026	
31/08/2026	

CO / mg/m³	Берово
Гранична 8h вредност за заштита на човековото здравје	10
Колку пати е надмината 8h гр. вредност во тековниот месец	0
Колку пати е надмината 8h гр.вредност во 2026	0

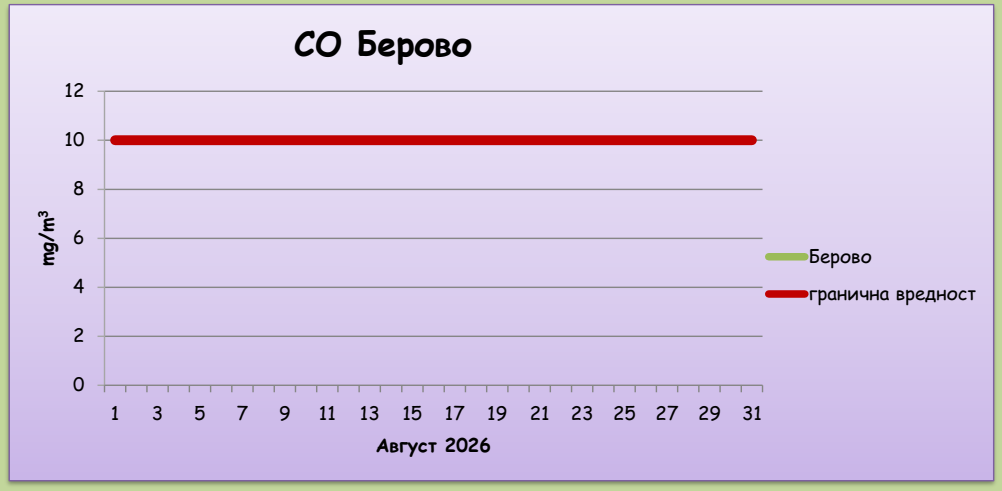

максимални дневни осумчасовни средни вредности на концентрацијата на јаглерод моноксид (CO)

Табеларен и графички приказ на максимални дневни осумчасовни средни вредности на концентрацијата на озон (O_3) од Берово, за месец август 2026 година

O_3 / µg/m^3	Берово
01/08/2026	108.4
02/08/2026	106.4
03/08/2026	103.6
04/08/2026	106.3
05/08/2026	120.9
06/08/2026	104.0
07/08/2026	110.6
08/08/2026	115.6
09/08/2026	108.8
10/08/2026	99.0
11/08/2026	116.5
12/08/2026	108.9
13/08/2026	88.8
14/08/2026	90.5
15/08/2026	89.6
16/08/2026	88.0
17/08/2026	100.8
18/08/2026	97.2
19/08/2026	104.2
20/08/2026	109.1
21/08/2026	105.0
22/08/2026	106.2
23/08/2026	89.2
24/08/2026	108.7
25/08/2026	111.7
26/08/2026	102.9
27/08/2026	104.2
28/08/2026	110.8
29/08/2026	93.4
30/08/2026	89.8
31/08/2026	104.0

O_3 / µg/m^3	Берово
Целна вредност за заштита на човековото здравје	120
Колку пати е надмината целната вр. во тековниот месец	0
Колку пати е надмината целната вредност во 2026	0
Праг на предупредување	180
Колку пати е надминат прагот на предупредување во тековниот месец	0
Праг на алармирање	240
Колку пати е надминат прагот на алармирање во тековниот месец	0

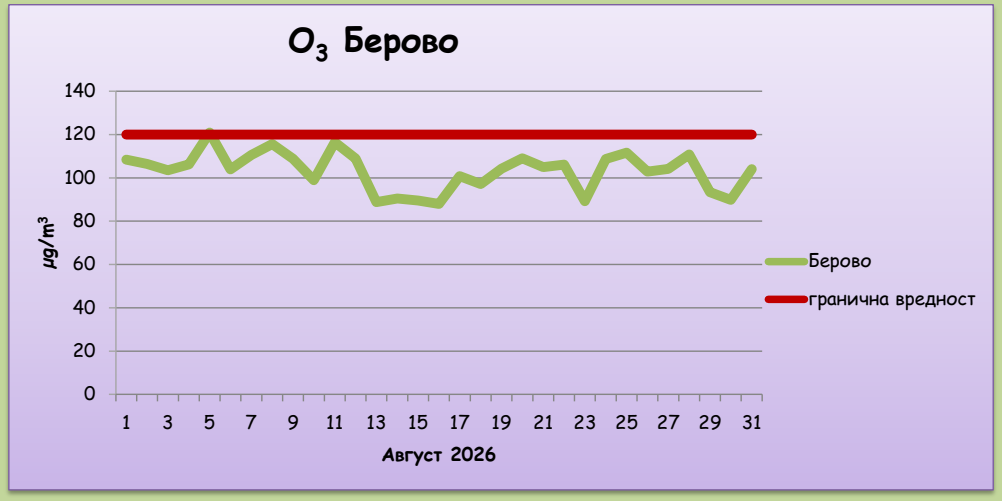

максимални дневни осумчасовни средни вредности на концентрацијата на озон (O_3)

Анализа и графички приказ на Средночасовни концентрации на азот двооксид (NO_2) од Берово, за месец август 2026 година

NO_2 / µg/m³	Берово
Гранична 1h вредност за заштита на човековото здравје	200
Колку часови е надмината 1h гр. вредност во тековниот месец	0
Колку часови е надмината 1h вредност во 2026	0
Праг на алармирање	400
Колку пати е надминат прагот на алармирање во тековниот месец	0

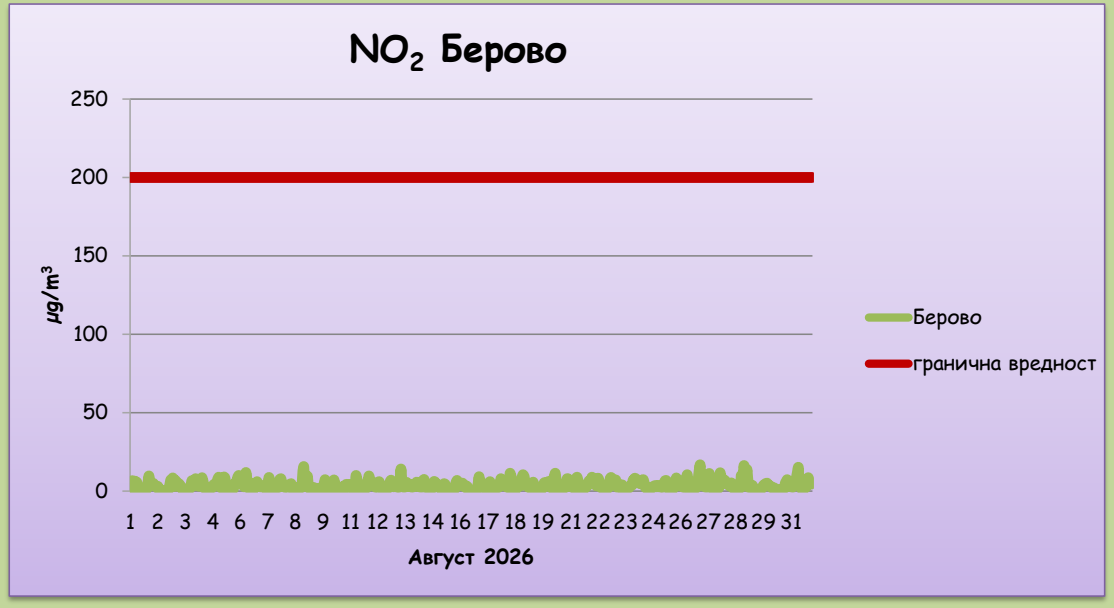

Средночасовни концентрации на азот двооксид (NO_2)

Табеларен приказ на среднодневните вредности на метеоролошките параметри од станица Берово, за месец август 2026 год.

Берово						
	Температура [°C]	Влажност [%]	Правец на ветер [deg]	Брзина на ветер [m/s]	Притисок [hPa]	Глобална радијација [W/m2]
01/08/2026	21.5	48	307	0.2	922	262.2
02/08/2026	21.0	48	266	0.3	921	259.4
03/08/2026	21.2	51	277	0.2	923	249.8
04/08/2026	21.6	54	319	0.1	923	205.8
05/08/2026	22.6	50	288	0.2	923	225.4
06/08/2026	21.4	61	25	0.1	922	174.2
07/08/2026	20.9	63	276	0.3		214.6
08/08/2026	22.2	57	292	0.3		204.2
09/08/2026	23.7	59	276	0.3	922	221.7
10/08/2026	23.0	62	132	0.0	923	216.8
11/08/2026	23.8	54	273	0.4	922	244.9
12/08/2026	22.9	49	305	0.3	924	236.3
13/08/2026	19.4	66	301	0.1	926	124.8
14/08/2026	19.1	71	282	0.2	924	175.7
15/08/2026	18.3	58	277	0.3	923	244.8
16/08/2026	18.6	54	260	0.1	922	245.4
17/08/2026	20.8	56	252	0.2		225.5
18/08/2026	20.5	65	335	0.1		186.9
19/08/2026	21.5	55	107	0.1		227.0
20/08/2026	22.2	56	198	0.1	924	234.4
21/08/2026	24.2	57	235	0.1		226.3
22/08/2026	24.7	50	266	0.4		218.9
23/08/2026	22.2	65	341	0.2	922	180.8
24/08/2026	23.5	67	224	0.2	923	211.4
25/08/2026	22.5	67	230	0.1	922	220.6
26/08/2026	23.2	62	292	0.2	921	203.3
27/08/2026	22.7	60	278	0.2	924	223.9
28/08/2026	22.1	57	319	0.2	923	197.6
29/08/2026	22.4	70	292	0.1	923	191.3
30/08/2026	22.0	70	309	0.3	923	218.2
31/08/2026	22.5	66	249	0.1	923	195.7

Прилеп

Август
2026

Прилеп

АМС Прилеп е поставена во 2021 година во дворот на Општата болница Борка Талески, на ул. Трајко Бошкоски Тарцан б.б.

Југоисточно од микролокацијата на станицата, на растојание од околу 25 метри се наоѓа најблискиот објект од болницата кој е со поголема висина од станицата, а кон истата страна, на растојание од околу 5 метри се наоѓа најблискиот пристапен пат кон влезот на болницата. Северозападно од микролокацијата на станицата, на растојание од околу 30 метри, се наоѓа Градскиот стадион кој е поставен пониско од самата станица. На растојание од околу 120 метри југозападно и југоисточно од станицата се наоѓаат првите приватни живеалишта (станбени згради и куќи).

Поставеноста на станицата е таква што се очекува да се регистрира уделот на загадувањето кое доаѓа претежно од согорувањето на горива за затоплување на административните згради и приватни живеалишта во зимскиот период од годината како и помал удел кое доаѓа од загадувањето од сообраќајот. Доминантен правец на ветер е од север кон југ.

Се мерат загадувачките супстанции: O3, NO2, SO2, CO, PM10 и PM2.5.

Во следната табела се прикажани координатите на автоматските мониторинг станици за квалитет на воздух:

Станица		Координати		
		Лонгитуда	**Латитуда**	**Алтитуда (m)**
1	**Прилеп**	21,562862	41,343003	650

Табеларени графички приказ на среднодневните концентрации на сулфур двооксид (SO_2) од Прилеп, за месец август 2026 година

SO_2 / µg/m^3	Прилеп
01/08/2026	2.2
02/08/2026	3.1
03/08/2026	3.1
04/08/2026	1.8
05/08/2026	1.7
06/08/2026	2.3
07/08/2026	2.1
08/08/2026	1.9
09/08/2026	1.9
10/08/2026	1.8
11/08/2026	2.3
12/08/2026	
13/08/2026	
14/08/2026	2.1
15/08/2026	1.8
16/08/2026	3.8
17/08/2026	3.4
18/08/2026	2.5
19/08/2026	1.7
20/08/2026	5.5
21/08/2026	3.4
22/08/2026	2.1
23/08/2026	2.7
24/08/2026	3.2
25/08/2026	3.8
26/08/2026	2.4
27/08/2026	2.5
28/08/2026	3.0
29/08/2026	3.8
30/08/2026	2.1
31/08/2026	2.6

SO_2 / µg/m^3	Прилеп
Гранична 1h вредност за заштита на човековото здравје	350
Колку часови е надмината 1h гр. вредност во тековниот месец	0
Колку часови е надмината 1h гр. вредност во 2026	0
Гранична 24h вредност за заштита на човековото здравје	125
Колку денови е надмината 24h гр. вредност во тековниот месец	0
Колку денови е надмината 24h гр. вредност во 2026	0
Праг на алармирање	500
Колку пати е надминат прагот на алармирање во тековниот месец	0

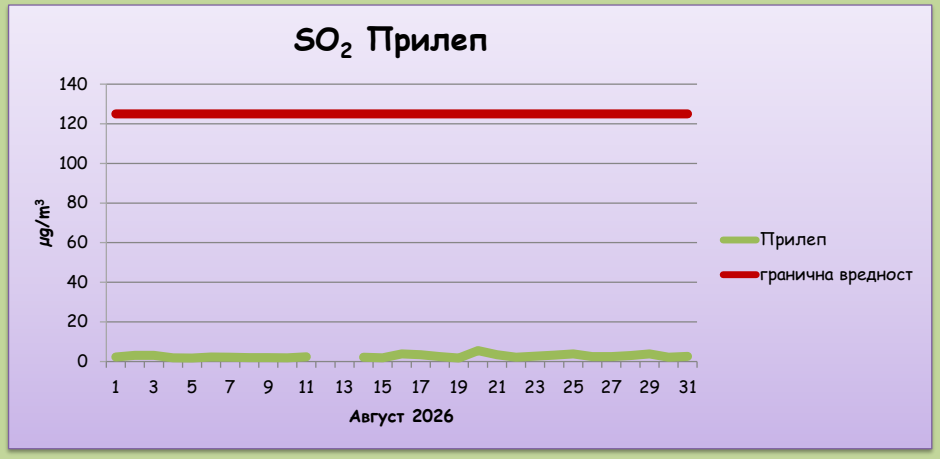

Среднодневни концентрации на сулфур двооксид (SO_2)

Табеларен и графички приказ на среднодневните концентрации на суспендирани честички со големина до 10 микрометри (PM10) од Прилеп, за месец август 2026 година

PM_{10} / µg/m³	Прилеп
01/08/2026	18.3
02/08/2026	16.3
03/08/2026	17.6
04/08/2026	24.7
05/08/2026	25.2
06/08/2026	29.6
07/08/2026	30.3
08/08/2026	24.5
09/08/2026	19.0
10/08/2026	24.0
11/08/2026	23.1
12/08/2026	29.0
13/08/2026	30.6
14/08/2026	32.3
15/08/2026	20.2
16/08/2026	17.6
17/08/2026	37.9
18/08/2026	31.3
19/08/2026	17.5
20/08/2026	35.6
21/08/2026	34.3
22/08/2026	30.0
23/08/2026	24.2
24/08/2026	30.9
25/08/2026	29.5
26/08/2026	26.2
27/08/2026	24.0
28/08/2026	47.1
29/08/2026	54.2
30/08/2026	33.4
31/08/2026	36.1

PM_{10} / µg/m³	Прилеп
Гранична 24h вредност за заштита на човековото здравје	50
Колку денови е надмината 24h гр. вредност во тековниот месец	1
Колку денови е надмината 24h гр. вредност во 2026	20

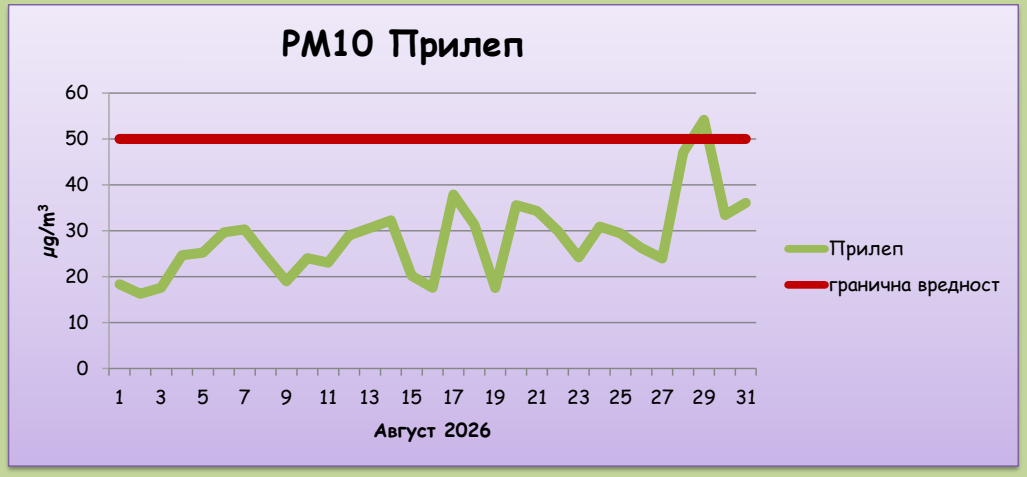

Среднодневни концентрации на суспендирани честички со големина до 10 микрометри (PM10)

Табеларен и графички приказ на среднодневните концентрации на суспендирани честички со големина до 2,5 микрометри (PM2,5) од Прилеп, за месец август 2026 година

$PM_{2.5}$ / µg/m³	Прилеп
01/08/2026	8.9
02/08/2026	8.3
03/08/2026	8.9
04/08/2026	10.8
05/08/2026	13.2
06/08/2026	16.4
07/08/2026	18.4
08/08/2026	16.5
09/08/2026	15.7
10/08/2026	15.8
11/08/2026	14.7
12/08/2026	16.2
13/08/2026	19.4
14/08/2026	20.8
15/08/2026	11.0
16/08/2026	9.4
17/08/2026	19.6
18/08/2026	22.7
19/08/2026	11.7
20/08/2026	28.1
21/08/2026	26.4
22/08/2026	24.8
23/08/2026	18.6
24/08/2026	21.3
25/08/2026	16.7
26/08/2026	15.5
27/08/2026	18.3
28/08/2026	24.2
29/08/2026	28.8
30/08/2026	19.5
31/08/2026	21.3

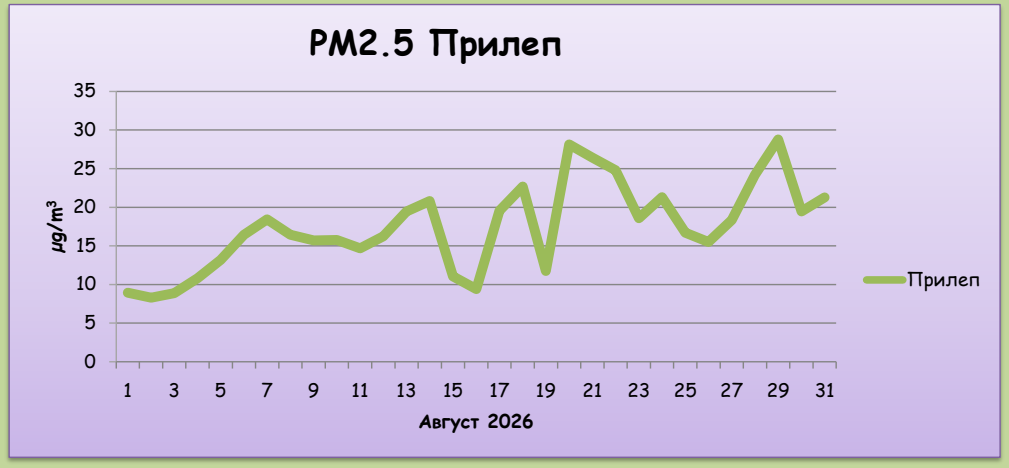

Среднодневни концентрации на суспендирани честички со големина до 2.5 микрометри (PM 2.5)

Табеларен и графички приказ на максимални дневни осумчасовни средни вредности на концентрацијата на јаглерод моноксид (CO) од Прилеп, за месец август 2026 година

CO / mg/m^3	Прилеп
01/08/2026	0.5
02/08/2026	0.6
03/08/2026	0.5
04/08/2026	0.6
05/08/2026	0.7
06/08/2026	0.6
07/08/2026	0.6
08/08/2026	0.3
09/08/2026	0.4
10/08/2026	0.5
11/08/2026	0.6
12/08/2026	0.6
13/08/2026	0.2
14/08/2026	0.3
15/08/2026	0.5
16/08/2026	0.4
17/08/2026	0.5
18/08/2026	0.5
19/08/2026	0.3
20/08/2026	0.4
21/08/2026	0.4
22/08/2026	0.6
23/08/2026	0.6
24/08/2026	0.3
25/08/2026	0.6
26/08/2026	0.6
27/08/2026	0.4
28/08/2026	0.3
29/08/2026	0.3
30/08/2026	0.4
31/08/2026	0.4

CO / mg/m^3	Прилеп
Гранична 8h вредност за заштита на човековото здравје	10
Колку пати е надмината 8h гр. вредност во тековниот месец	0
Колку пати е надмината 8h гр.вредност во 2026	0

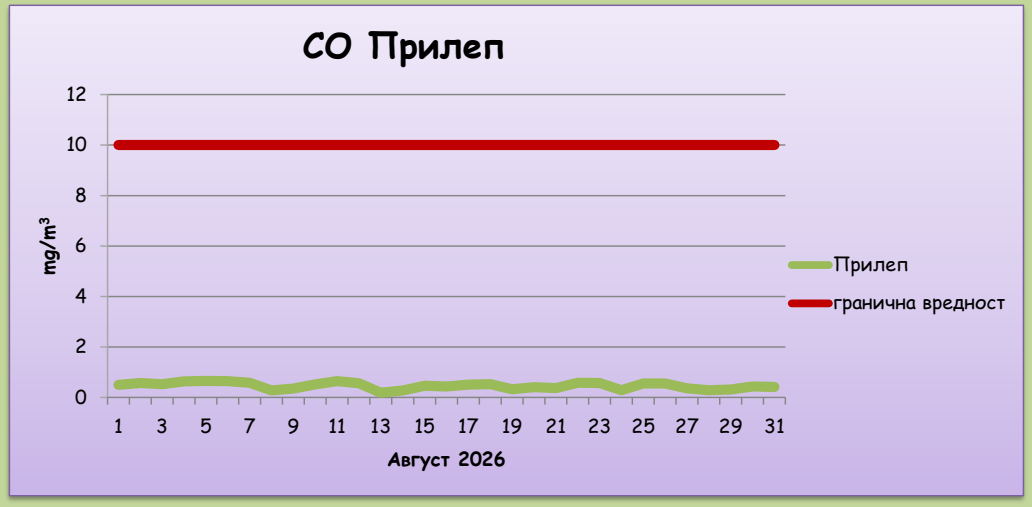

максимални дневни осумчасовни средни вредности на концентрацијата на јаглерод моноксид (CO)

Табеларен и графички приказ на максимални дневни осумчасовни средни вредности на концентрацијата на озон (O_3) од Гевгелија, за месец август 2026 година

O3 / µg/m³	Прилеп
01/08/2026	92.8
02/08/2026	90.7
03/08/2026	93.1
04/08/2026	95.5
05/08/2026	97.3
06/08/2026	92.9
07/08/2026	94.4
08/08/2026	100.0
09/08/2026	99.3
10/08/2026	91.7
11/08/2026	101.2
12/08/2026	95.0
13/08/2026	90.8
14/08/2026	81.9
15/08/2026	82.6
16/08/2026	79.2
17/08/2026	89.5
18/08/2026	94.0
19/08/2026	94.2
20/08/2026	92.3
21/08/2026	88.6
22/08/2026	98.1
23/08/2026	89.1
24/08/2026	84.0
25/08/2026	94.1
26/08/2026	92.1
27/08/2026	99.3
28/08/2026	95.9
29/08/2026	92.4
30/08/2026	86.0
31/08/2026	92.1

O_3 / µg/m³	Прилеп
Целна вредност за заштита на човековото здравје	120
Колку пати е надмината целната вр. во тековниот месец	0
Колку пати е надмината целната вредност во 2026	0
Праг на предупредување	180
Колку пати е надминат прагот на предупредување во тековниот месец	0
Праг на алармирање	240
Колку пати е надминат прагот на алармирање во тековниот месец	0

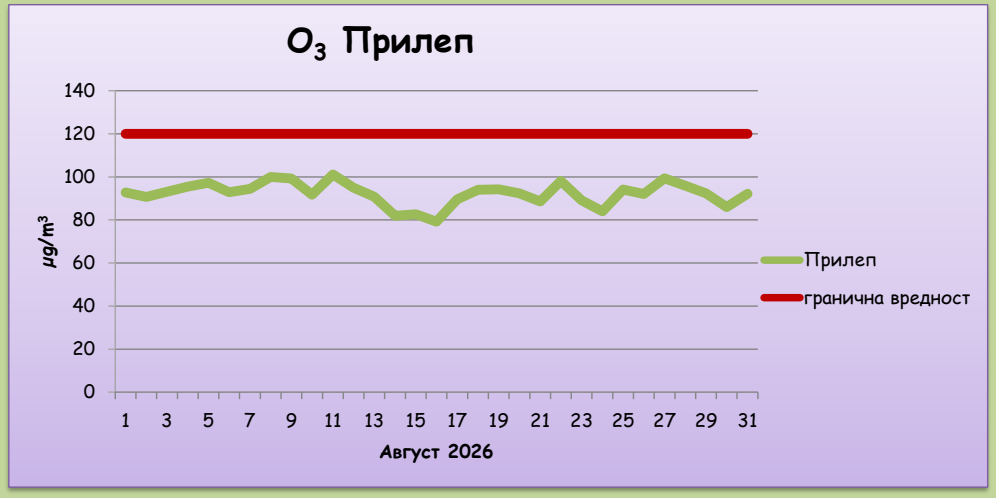

максимални дневни осумчасовни средни вредности на концентрацијата на озон (O_3)

Анализа и графички приказ на Средночасовни концентрации на азот двооксид (NO_2) од Прилеп, за месец август 2026 година

NO_2 / µg/m³	Прилеп
Гранична 1h вредност за заштита на човековото здравје	200
Колку часови е надмината 1h гр. вредност во тековниот месец	0
Колку часови е надмината 1h вредност во 2026	0
Праг на алармирање	400
Колку пати е надминат прагот на алармирање во тековниот месец	0

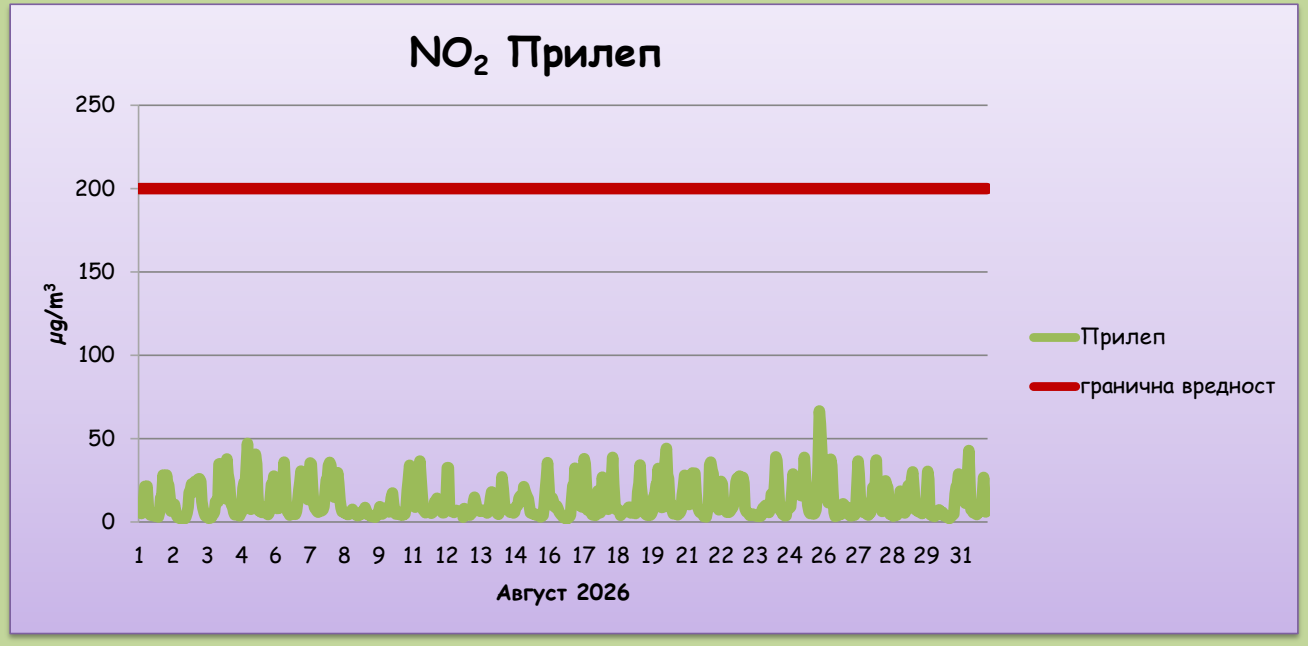

Средночасовни концентрации на азот двооксид (NO_2)

Табеларен приказ на среднодневните вредности на метеоролошките параметри од станица Прилеп, за месец август 2026 год.

Прилеп						
	Температура [°C]	Влажност [%]	Правец на ветер [deg]	Брзина на ветер [m/s]	Притисок [hPa]	Глобална радијација [W/m2]
01/08/2026	25.8	40	135	0.5	939	280.0
02/08/2026	24.3	41	126	0.3	939	277.9
03/08/2026	24.4	39	86	0.2	941	260.2
04/08/2026	24.9	37	97	0.2	941	275.3
05/08/2026	24.8	39	82	0.2	941	231.0
06/08/2026	25.3	44	63	0.1	940	217.6
07/08/2026	24.0	53	68	0.2	938	208.5
08/08/2026	25.4	51	120	0.7	939	254.9
09/08/2026	26.9	47	118	0.7	941	253.7
10/08/2026	26.4	48	78	0.2	941	252.1
11/08/2026	26.6	45	121	0.5	940	261.7
12/08/2026	26.9	38	115	0.8	942	276.2
13/08/2026	26.3	38	109	0.9	944	252.8
14/08/2026	23.5	54	98	0.4	942	240.1
15/08/2026	22.0	50	124	0.6	941	259.6
16/08/2026	22.0	46	88	0.2	940	259.1
17/08/2026	24.1	46	344	0.2	937	238.9
18/08/2026	24.0	51	114	0.6	935	214.8
19/08/2026	24.2	48	43	0.2	939	250.7
20/08/2026	25.8	47	352	0.4	941	244.2
21/08/2026	26.8	50	356	0.4	939	243.8
22/08/2026	27.0	43	24	0.1	937	211.7
23/08/2026	27.7	46	113	0.6	940	236.6
24/08/2026	24.6	65	8	0.3	941	225.8
25/08/2026	25.6	58	2	0.2	940	232.8
26/08/2026	26.8	49	100	0.3	939	221.2
27/08/2026	26.9	47	68	0.3	942	237.7
28/08/2026	27.4	44	122	0.4	941	216.8
29/08/2026	26.4	56	33	0.2	941	195.0
30/08/2026	26.0	54	118	0.4	941	226.7
31/08/2026	26.1	54	48	0.2	940	226.8

Охрид

Август 2026

Охрид

Градот Охрид се наоѓа во југозападниот дел на Македонија, на североисточната страна од Охридското Езеро, во Охридско – струшкото поле. Градот е сместен на надморска височина од 695 m, додека стариот дел од градот се наоѓа на повисока надморска височина до 740 m, во подножјето на планината Галичица, која се издигнува од источната страна на градот со својот највисок врв Магаро од 2582 m.

АМС Охрид е поставена во дворот на ОУ Григор Прличев (партерно зеленило помеѓу балонот (СЦ Климент Колески) и Булевар Туристичка) во 2022 година.

Северозападно од микролокацијата на станицата, на растојание од околу 8 метри, се наоѓа Булевар Туристичка, главната сообраќајна артерија на градот. Југозападно од микролокацијата на станицата, на растојание од околу 10 метри, се наоѓа балонот на Спортскиот Центар Климент Колески, поставен во дворот на ОУ Григор Прличев. На растојание од околу 500 метри, воздушна линија, југозападно од станицата, се наоѓа брегот на Охридското Езеро.

Поставеноста на станицата е таква што се очекува да се регистрира уделот на загадувањето кое доаѓа претежно од согорувањето на горива за затоплување на административните згради и приватни живеалишта во зимскиот период од годината како и уделот кој доаѓа од загадувањето од сообраќајот со оглед на близината на главната сообраќајница во градот. Доминантен правец на ветер е од север кон југ, додека втор доминантен правец е од југ кон север.

Се мерат загадувачките супстанции: O3, NO2, SO2, CO, PM10 и PM2.5.

Во следната табела се прикажани координатите на автоматските мониторинг станици за квалитет на воздух:

Станица		Координати		
		Лонгитуда	**Латитуда**	**Алтитуда (m)**
1	**Охрид**	20,806639	41,114222	695

Табеларени графички приказ на среднодневните концентрации на сулфур двооксид (SO_2) од Охрид, за месец август 2026 година

SO_2 / µg/m³	Охрид
01/08/2026	2.4
02/08/2026	3.5
03/08/2026	3.0
04/08/2026	4.1
05/08/2026	3.8
06/08/2026	2.4
07/08/2026	2.9
08/08/2026	3.8
09/08/2026	2.9
10/08/2026	3.8
11/08/2026	3.4
12/08/2026	2.7
13/08/2026	3.9
14/08/2026	2.4
15/08/2026	2.6
16/08/2026	3.2
17/08/2026	3.0
18/08/2026	2.9
19/08/2026	3.8
20/08/2026	3.8
21/08/2026	2.9
22/08/2026	2.2
23/08/2026	1.3
24/08/2026	
25/08/2026	2.6
26/08/2026	3.1
27/08/2026	2.5
28/08/2026	2.7
29/08/2026	1.9
30/08/2026	2.4
31/08/2026	3.3

SO_2 / µg/m³	Охрид
Гранична 1h вредност за заштита на човековото здравје	350
Колку часови е надмината 1h гр. вредност во тековниот месец	0
Колку часови е надмината 1h гр. вредност во 2026	0
Гранична 24h вредност за заштита на човековото здравје	125
Колку денови е надмината 24h гр. вредност во тековниот месец	0
Колку денови е надмината 24h гр. вредност во 2026	0
Праг на алармирање	500
Колку пати е надминат прагот на алармирање во тековниот месец	0

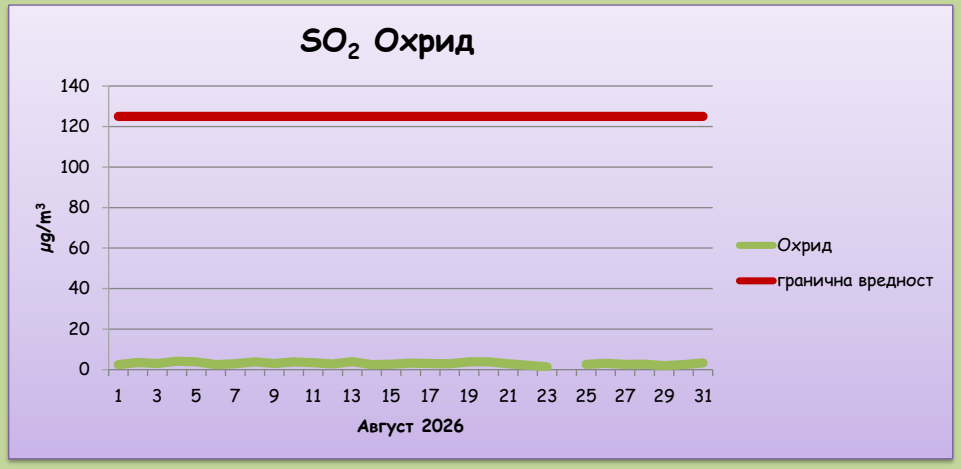

Среднодневни концентрации на сулф ур двооксид (SO_2)

Табеларен и графички приказ на среднодневните концентрации на суспендирани честички со големина до 10 микрометри (PM10) од Охрид, за месец август 2026 година

PM_{10} / µg/m³	Охрид
01/08/2026	18.5
02/08/2026	16.1
03/08/2026	20.2
04/08/2026	20.6
05/08/2026	24.6
06/08/2026	28.2
07/08/2026	27.7
08/08/2026	38.4
09/08/2026	27.8
10/08/2026	20.1
11/08/2026	20.8
12/08/2026	22.4
13/08/2026	37.7
14/08/2026	27.3
15/08/2026	17.6
16/08/2026	15.1
17/08/2026	26.0
18/08/2026	23.9
19/08/2026	23.6
20/08/2026	36.5
21/08/2026	31.9
22/08/2026	22.0
23/08/2026	23.2
24/08/2026	23.2
25/08/2026	30.0
26/08/2026	27.6
27/08/2026	24.9
28/08/2026	62.3
29/08/2026	77.3
30/08/2026	65.0
31/08/2026	40.6

PM_{10} / µg/m³	Охрид
Гранична 24h вредност за заштита на човековото здравје	50
Колку денови е надмината 24h гр. вредност во тековниот месец	3
Колку денови е надмината 24h гр. вредност во 2026	26

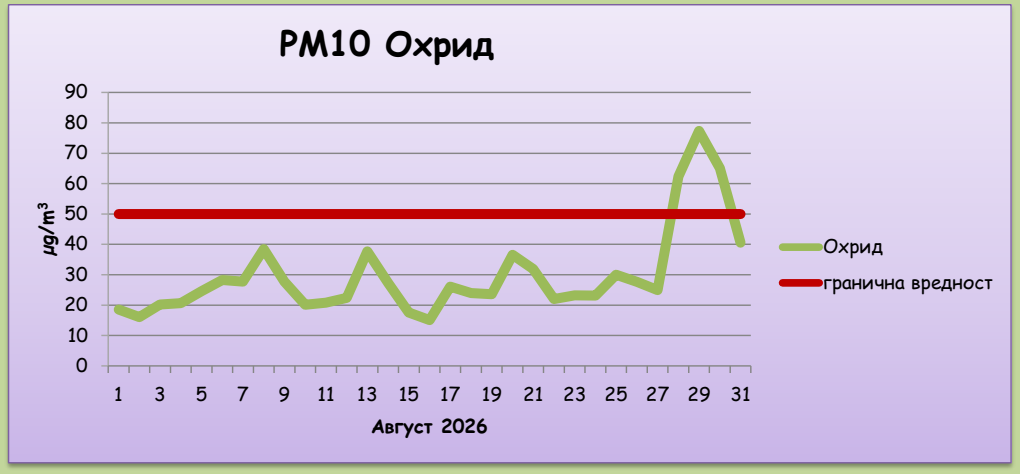

Среднодневни концентрации на суспендирани честички со големина до 10 микрометри (PM10)

Табеларен и графички приказ на среднодневните концентрации на суспендирани честички со големина до 2,5 микрометри (PM2,5) од Охрид, за месец август 2026 година

$PM_{2.5}$ / µg/m³	Охрид
01/08/2026	6.8
02/08/2026	6.8
03/08/2026	8.7
04/08/2026	7.8
05/08/2026	8.3
06/08/2026	11.1
07/08/2026	13.2
08/08/2026	12.8
09/08/2026	13.3
10/08/2026	11.8
11/08/2026	13.9
12/08/2026	9.7
13/08/2026	19.0
14/08/2026	16.2
15/08/2026	8.5
16/08/2026	8.0
17/08/2026	16.3
18/08/2026	13.6
19/08/2026	15.4
20/08/2026	26.9
21/08/2026	22.4
22/08/2026	13.3
23/08/2026	14.0
24/08/2026	15.1
25/08/2026	25.7
26/08/2026	14.9
27/08/2026	15.8
28/08/2026	35.8
29/08/2026	45.2
30/08/2026	37.1
31/08/2026	24.2

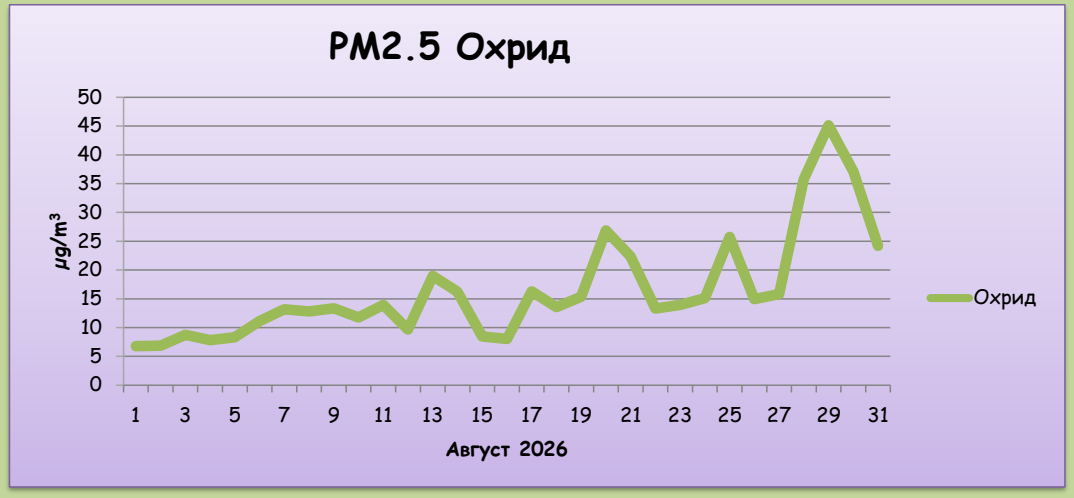

Среднодневни концентрации на суспендирани честички со големина до 2.5 микрометри (PM 2.5)

Табеларен и графички приказ на максимални дневни осумчасовни средни вредности на концентрацијата на јаглерод моноксид (CO) од Охрид, за месец август 2026 година

CO / mg/m³	Охрид
01/08/2026	0.5
02/08/2026	0.5
03/08/2026	0.4
04/08/2026	0.4
05/08/2026	0.4
06/08/2026	0.4
07/08/2026	0.3
08/08/2026	0.4
09/08/2026	0.4
10/08/2026	0.4
11/08/2026	0.4
12/08/2026	0.4
13/08/2026	0.7
14/08/2026	0.7
15/08/2026	0.4
16/08/2026	0.3
17/08/2026	0.3
18/08/2026	0.4
19/08/2026	0.4
20/08/2026	0.4
21/08/2026	0.5
22/08/2026	0.4
23/08/2026	0.4
24/08/2026	0.4
25/08/2026	0.5
26/08/2026	0.5
27/08/2026	0.4
28/08/2026	0.4
29/08/2026	0.4
30/08/2026	0.5
31/08/2026	0.5

CO / mg/m³	Охрид
Гранична 8h вредност за заштита на човековото здравје	10
Колку пати е надмината 8h гр. вредност во тековниот месец	0
Колку пати е надмината 8h гр.вредност во 2026	0

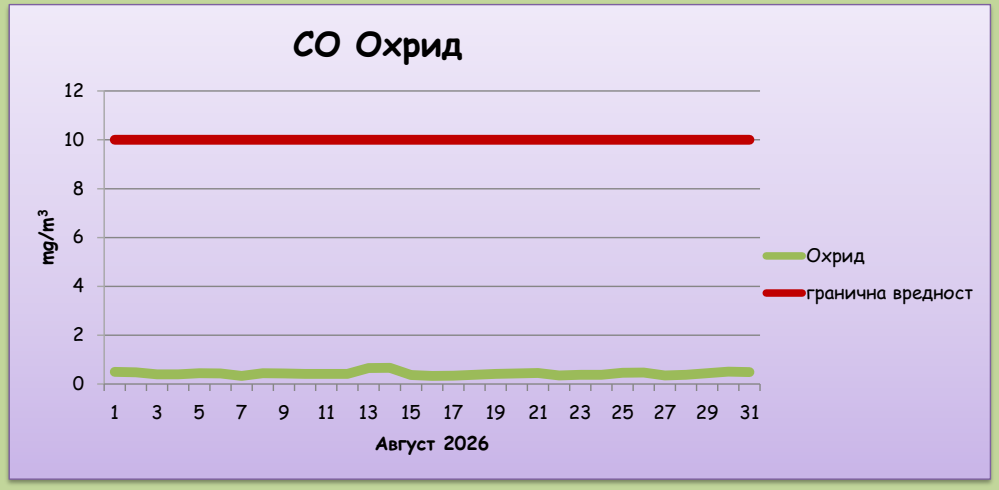

максимални дневни осумчасовни средни вредности на концентрацијата на јаглерод моноксид (CO)

Табеларен и графички приказ на максимални дневни осумчасовни средни вредности на концентрацијата на озон (O_3) од Охрид, за месец август 2026 година

O3 / µg/m³	Охрид
01/08/2026	
02/08/2026	
03/08/2026	
04/08/2026	
05/08/2026	
06/08/2026	
07/08/2026	
08/08/2026	
09/08/2026	
10/08/2026	
11/08/2026	
12/08/2026	
13/08/2026	
14/08/2026	
15/08/2026	
16/08/2026	
17/08/2026	
18/08/2026	
19/08/2026	
20/08/2026	
21/08/2026	
22/08/2026	
23/08/2026	
24/08/2026	
25/08/2026	
26/08/2026	
27/08/2026	
28/08/2026	
29/08/2026	
30/08/2026	
31/08/2026	

O_3 / µg/m³	Охрид
Целна вредност за заштита на човековото здравје	120
Колку пати е надмината целната вр. во тековниот месец	0
Колку пати е надмината целната вредност во 2026	0
Праг на предупредување	180
Колку пати е надминат прагот на предупредување во тековниот месец	0
Праг на алармирање	240
Колку пати е надминат прагот на алармирање во тековниот месец	0

максимални дневни осумчасовни средни вредности на концентрацијата на озон (O_3)

Анализа и графички приказ на Средночасовни концентрации на азот двооксид (NO_2) од Охрид, за месец август 2026 година

NO_2 / µg/m^3	Охрид
Гранична 1h вредност за заштита на човековото здравје	200
Колку часови е надмината 1h гр. вредност во тековниот месец	0
Колку часови е надмината 1h вредност во 2026	0
Праг на алармирање	400
Колку пати е надминат прагот на алармирање во тековниот месец	0

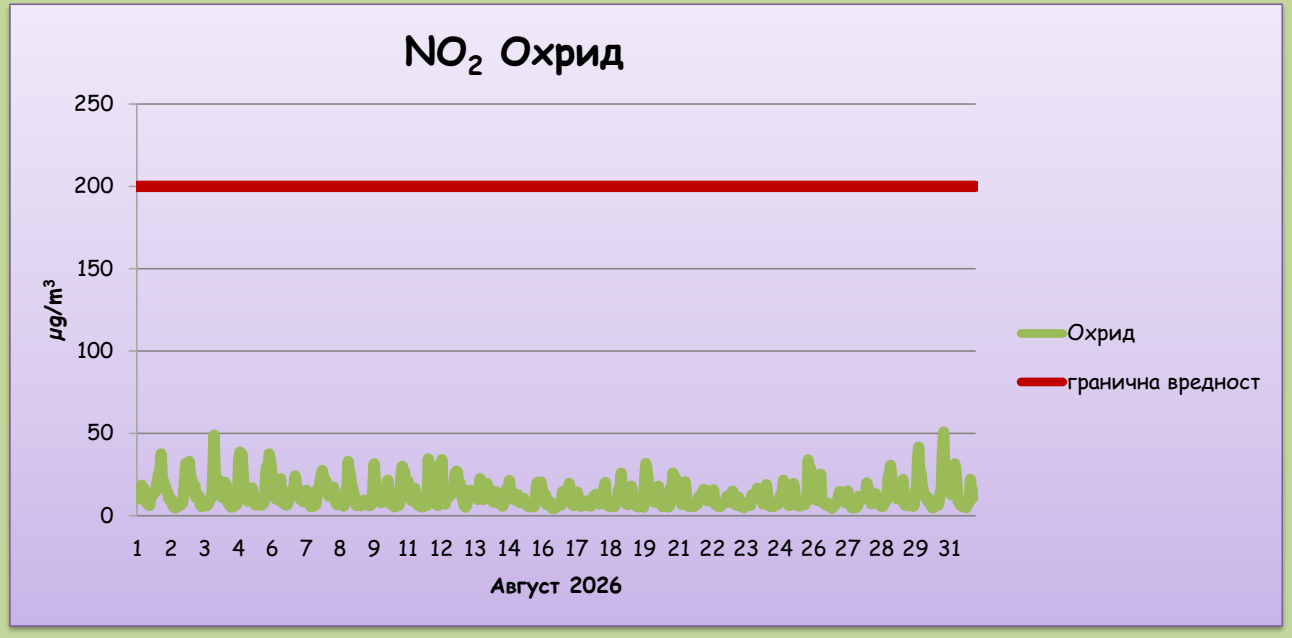

Средночасовни концентрации на азот двооксид (NO_2)

Штип

Август
2026

Штип

АМС Штип е поставена во 2026 година во дворот на Клиничката болница Штип, во близина на паркингот.

Поставеноста на станицата е таква што се очекува да се регистрира уделот на загадувањето кое доаѓа претежно од согорувањето на горива за затоплување на административните згради и приватни живеалишта во зимскиот период од годината како и помал удел кое доаѓа од загадувањето од сообраќајот.

Се мерат загадувачките супстанции: O3, NO2, SO2, CO, PM10 и PM2.5.

Во следната табела се прикажани координатите на автоматските мониторинг станици за квалитет на воздух:

Станица		Координати		
		Лонгитуда	**Латитуда**	**Алтитуда (m)**
1	**Штип**	21,562862	41,343003	650

Табеларени графички приказ на среднодневните концентрации на сулфур двооксид (SO_2) од Штип, за месец август 2026 година

SO_2 / µg/m^3	Штип
01/08/2026	1.5
02/08/2026	2.4
03/08/2026	1.1
04/08/2026	1.4
05/08/2026	1.1
06/08/2026	1.0
07/08/2026	0.9
08/08/2026	1.3
09/08/2026	1.2
10/08/2026	1.0
11/08/2026	1.3
12/08/2026	1.3
13/08/2026	1.5
14/08/2026	1.2
15/08/2026	0.9
16/08/2026	0.7
17/08/2026	1.4
18/08/2026	1.7
19/08/2026	0.9
20/08/2026	1.0
21/08/2026	1.5
22/08/2026	1.8
23/08/2026	1.7
24/08/2026	1.6
25/08/2026	0.9
26/08/2026	1.3
27/08/2026	1.5
28/08/2026	1.9
29/08/2026	1.2
30/08/2026	0.7
31/08/2026	1.0

SO_2 / µg/m^3	Штип
Гранична 1h вредност за заштита на човековото здравје	350
Колку часови е надмината 1h гр. вредност во тековниот месец	0
Колку часови е надмината 1h гр. вредност во 2026	0
Гранична 24h вредност за заштита на човековото здравје	125
Колку денови е надмината 24h гр. вредност во тековниот месец	0
Колку денови е надмината 24h гр. вредност во 2026	0
Праг на алармирање	500
Колку пати е надминат прагот на алармирање во тековниот месец	0

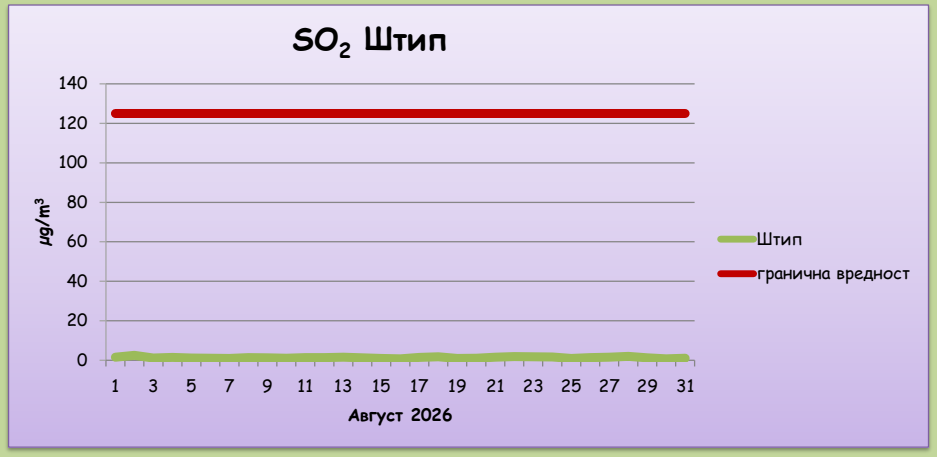

Среднодневни концентрации на сулфур двооксид (SO_2)

Табеларен и графички приказ на среднодневните концентрации на суспендирани честички со големина до 10 микрометри (PM10) од Штип, за месец август 2026 година

PM_{10} / µg/m³	Штип
01/08/2026	13.0
02/08/2026	12.1
03/08/2026	12.6
04/08/2026	15.3
05/08/2026	21.1
06/08/2026	21.9
07/08/2026	19.9
08/08/2026	18.9
09/08/2026	17.2
10/08/2026	15.7
11/08/2026	16.7
12/08/2026	20.9
13/08/2026	29.5
14/08/2026	22.6
15/08/2026	13.6
16/08/2026	13.6
17/08/2026	14.9
18/08/2026	20.2
19/08/2026	12.3
20/08/2026	18.1
21/08/2026	20.9
22/08/2026	21.5
23/08/2026	19.4
24/08/2026	20.9
25/08/2026	16.1
26/08/2026	20.8
27/08/2026	20.0
28/08/2026	31.5
29/08/2026	21.3
30/08/2026	22.8
31/08/2026	23.3

PM_{10} / µg/m³	Штип
Гранична 24h вредност за заштита на човековото здравје	50
Колку денови е надмината 24h гр. вредност во тековниот месец	0
Колку денови е надмината 24h гр. вредност во 2026	0

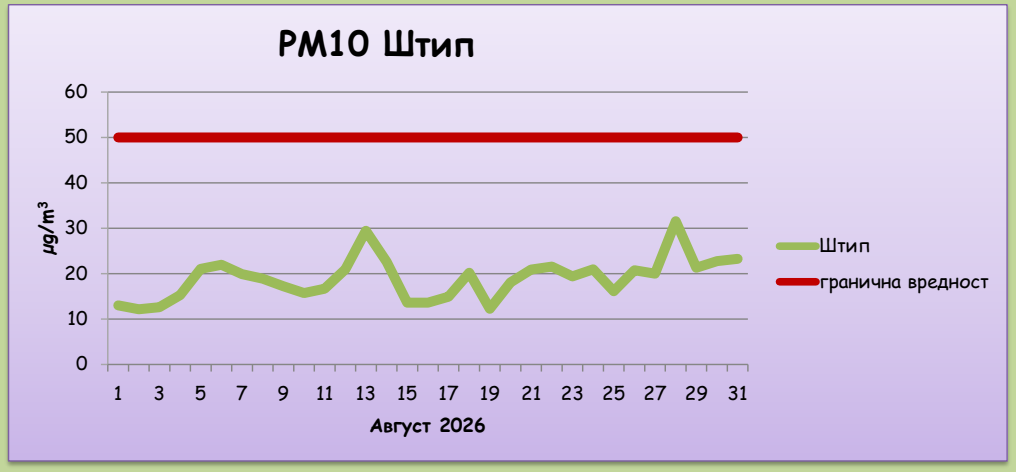

Среднодневни концентрации на суспендирани честички со големина до 10 микрометри (PM10)

Табеларен и графички приказ на среднодневните концентрации на суспендирани честички со големина до 2,5 микрометри (PM2,5) од Штип, за месец август 2026 година

$PM_{2.5}$ / µg/m³	Штип
01/08/2026	6.7
02/08/2026	6.3
03/08/2026	6.5
04/08/2026	8.2
05/08/2026	10.5
06/08/2026	11.6
07/08/2026	12.4
08/08/2026	12.9
09/08/2026	12.8
10/08/2026	11.0
11/08/2026	10.0
12/08/2026	10.6
13/08/2026	16.3
14/08/2026	14.5
15/08/2026	7.3
16/08/2026	7.0
17/08/2026	9.0
18/08/2026	13.5
19/08/2026	7.6
20/08/2026	12.1
21/08/2026	14.6
22/08/2026	13.3
23/08/2026	11.3
24/08/2026	12.7
25/08/2026	9.9
26/08/2026	11.6
27/08/2026	10.9
28/08/2026	15.3
29/08/2026	13.0
30/08/2026	15.7
31/08/2026	12.9

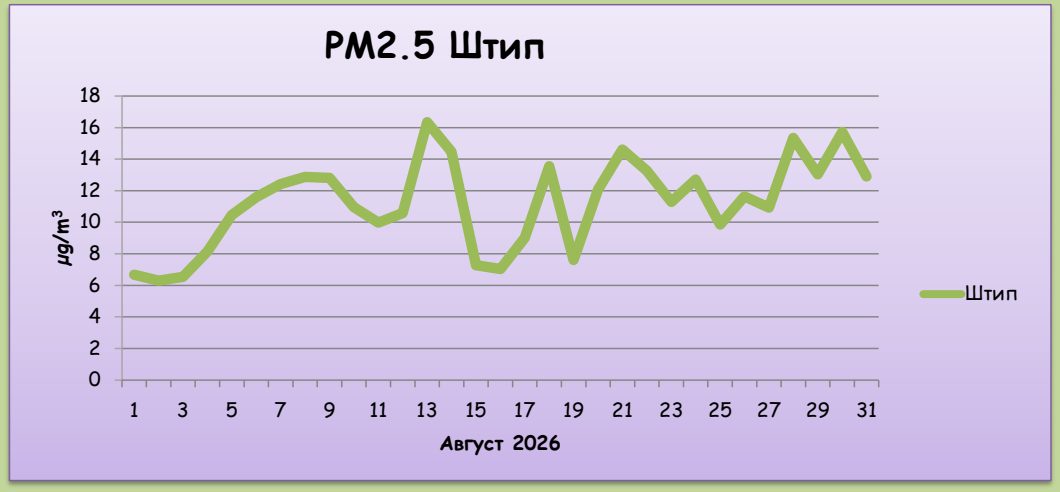

Среднодневни концентрации на суспендирани честички со големина до 2.5 микрометри (PM 2.5)

Табеларен и графички приказ на максимални дневни осумчасовни средни вредности на концентрацијата на јаглерод моноксид (CO) од Штип, за месец август 2026 година

CO / mg/m^3	Штип
01/08/2026	0.2
02/08/2026	0.2
03/08/2026	0.2
04/08/2026	0.4
05/08/2026	0.2
06/08/2026	0.1
07/08/2026	0.2
08/08/2026	0.2
09/08/2026	0.2
10/08/2026	0.1
11/08/2026	0.2
12/08/2026	0.2
13/08/2026	0.2
14/08/2026	0.1
15/08/2026	0.1
16/08/2026	0.1
17/08/2026	0.1
18/08/2026	0.2
19/08/2026	0.2
20/08/2026	0.2
21/08/2026	0.2
22/08/2026	0.2
23/08/2026	0.2
24/08/2026	0.2
25/08/2026	0.2
26/08/2026	0.2
27/08/2026	0.2
28/08/2026	0.2
29/08/2026	0.1
30/08/2026	0.2
31/08/2026	0.2

CO / mg/m^3	Штип
Гранична 8h вредност за заштита на човековото здравје	10
Колку пати е надмината 8h гр. вредност во тековниот месец	0
Колку пати е надмината 8h гр.вредност во 2026	0

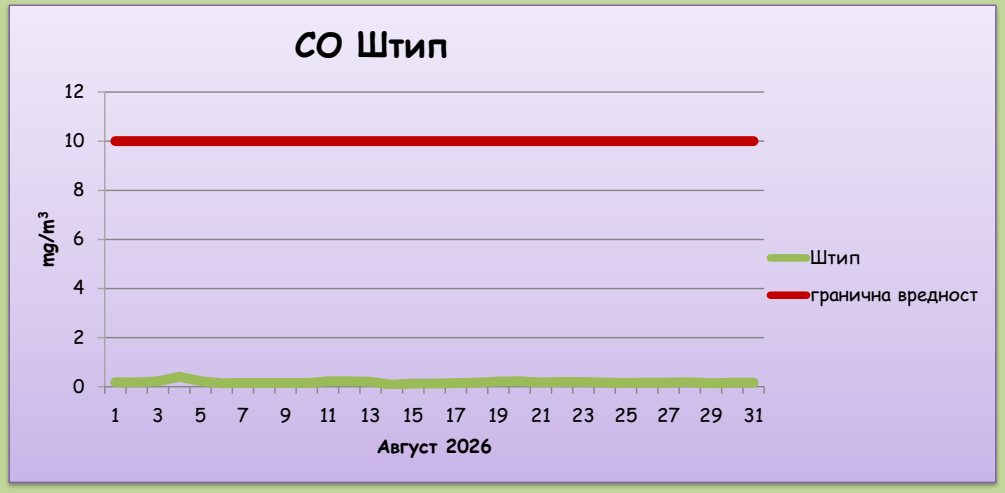

максимални дневни осумчасовни средни вредности на концентрацијата на јаглерод моноксид (CO)

Табеларен и графички приказ на максимални дневни осумчасовни средни вредности на концентрацијата на озон (O_3) од Штип, за месец август 2026 година

O3 / µg/m³	Штип
01/08/2026	119.1
02/08/2026	119.4
03/08/2026	121.2
04/08/2026	129.8
05/08/2026	129.5
06/08/2026	131.4
07/08/2026	130.7
08/08/2026	132.7
09/08/2026	135.6
10/08/2026	127.1
11/08/2026	132.6
12/08/2026	126.7
13/08/2026	122.8
14/08/2026	110.9
15/08/2026	105.7
16/08/2026	104.8
17/08/2026	122.8
18/08/2026	135.7
19/08/2026	124.2
20/08/2026	139.7
21/08/2026	136.7
22/08/2026	133.6
23/08/2026	124.8
24/08/2026	126.6
25/08/2026	130.8
26/08/2026	126.9
27/08/2026	117.9
28/08/2026	122.7
29/08/2026	123.0
30/08/2026	114.6
31/08/2026	123.5

O_3 / µg/m³	Штип
Целна вредност за заштита на човековото здравје	120
Колку пати е надмината целната вр. во тековниот месец	24
Колку пати е надмината целната вредност во 2026	35
Праг на предупредување	180
Колку пати е надминат прагот на предупредување во тековниот месец	0
Праг на алармирање	240
Колку пати е надминат прагот на алармирање во тековниот месец	0

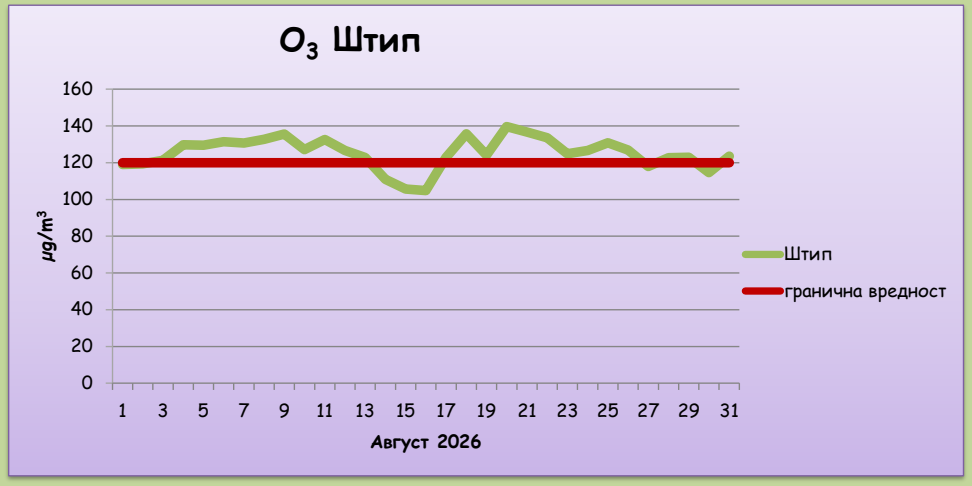

максимални дневни осумчасовни средни вредности на концентрацијата на озон (O_3)

Анализа и графички приказ на Средночасовни концентрации на азот двооксид (NO_2) од Штип, за месец август 2026 година

NO_2 / µg/m³	Штип
Гранична 1h вредност за заштита на човековото здравје	200
Колку часови е надмината 1h гр. вредност во тековниот месец	0
Колку часови е надмината 1h вредност во 2026	0
Праг на алармирање	400
Колку пати е надминат прагот на алармирање во тековниот месец	0

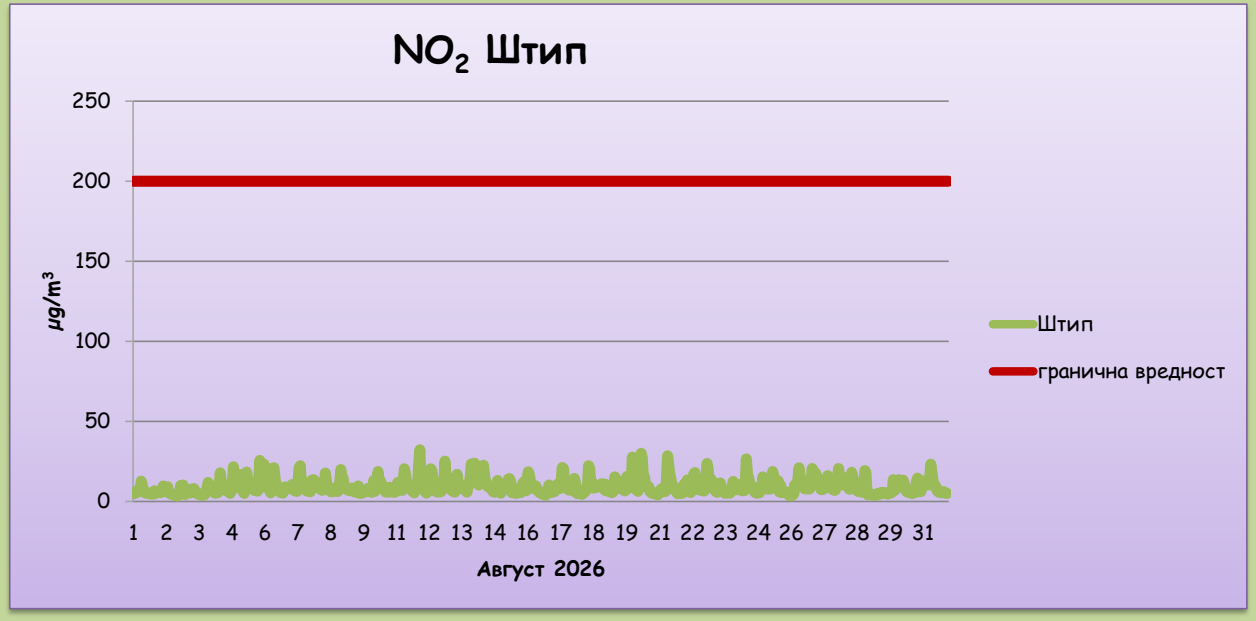

Средночасовни концентрации на азот двооксид (NO_2)

Табеларен приказ на среднодневните вредности на метеоролошките параметри од станица Штип, за месец август 2026 год.

Прилеп						
	Температура [°C]	*Влажност [%]*	*Правец на ветер [deg]*	*Брзина на ветер [m/s]*	*Притисок [hPa]*	*Глобална радијација [W/m2]*
01/08/2026	27.9	35.3	55	0.4	976	272.3
02/08/2026	27.3	35.9	355	0.2	976	274.0
03/08/2026	27.2	32.1	309	0.6	977	269.4
04/08/2026	26.7	33.1	318	0.4	978	266.9
05/08/2026	27.5	33.8	324	0.4	977	243.4
06/08/2026	26.8	38.1	179	0.2	976	209.6
07/08/2026	25.8	43.9	15	0.5	974	223.8
08/08/2026	26.6	47.6	335	0.7	975	209.9
09/08/2026	27.6	46.4	12	0.6	977	254.2
10/08/2026	28.1	45.5	94	0.1	977	237.4
11/08/2026	28.7	39.7	314	0.6	977	254.1
12/08/2026	28.6	34.5	31	1.0	979	257.0
13/08/2026	24.6	48.4	93	0.2	981	193.0
14/08/2026	23.4	64.1	118	0.5	979	222.0
15/08/2026	24.2	43.4	6	0.6	978	254.8
16/08/2026	24.0	41.7	260	0.1	977	253.9
17/08/2026	25.5	41.5	290	0.0	974	242.5
18/08/2026	26.0	43.6	314	2.0	972	231.1
19/08/2026	24.7	45.0	226	0.1	976	241.6
20/08/2026	27.2	39.6	143	1.3	978	221.4
21/08/2026	29.4	39.0	223	0.2	975	233.7
22/08/2026	29.3	33.6	301	0.9	973	226.8
23/08/2026	28.9	36.7	306	0.6	976	226.5
24/08/2026	28.3	45.2	155	0.4	978	218.1
25/08/2026	28.4	46.1	146	0.9	976	229.6
26/08/2026	29.3	40.8	333	1.2	975	227.8
27/08/2026	27.8	40.9	296	0.8	979	230.3
28/08/2026	27.8	39.7	329	0.4	978	215.6
29/08/2026	27.2	55.2	138	2.4	978	206.2
30/08/2026	26.4	55.0	76	0.2	978	213.9
31/08/2026	27.8	46.5	138	1.2	977	215.7